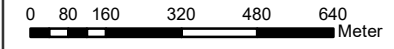
















PETA DAERAH IRIGASI TUK KUNING



SKALA 1:16,000

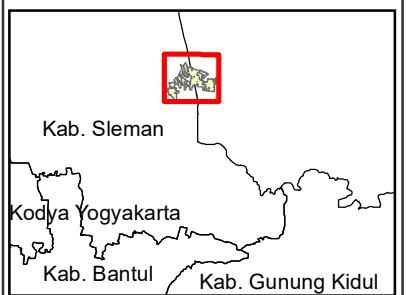


LEGENDA

-  Bangunan Irigasi
-  Kota Provinsi
-  Kota Kabupaten
-  Jalan Kereta Api
-  Jalan
-  Batas Provinsi
-  Batas Kabupaten
-  Batas Kecamatan
-  Batas Desa
-  Saluran Irigasi Primer
-  Saluran Irigasi Skunder
-  Saluran Irigasi Pembuang
-  Waduk
-  Sawah Irigasi

Sistem Koordinat : UTM Zona 49S
 Proyeksi Peta : Universal Transverse Mercator
 Datum : WGS 1984
 Satuan : Meter

INSET PETA



SUMBER PETA :
 LAPORAN AKHIR SISTEM INFORMASI BASIS DATA
 BBWS-SO, 2016

