
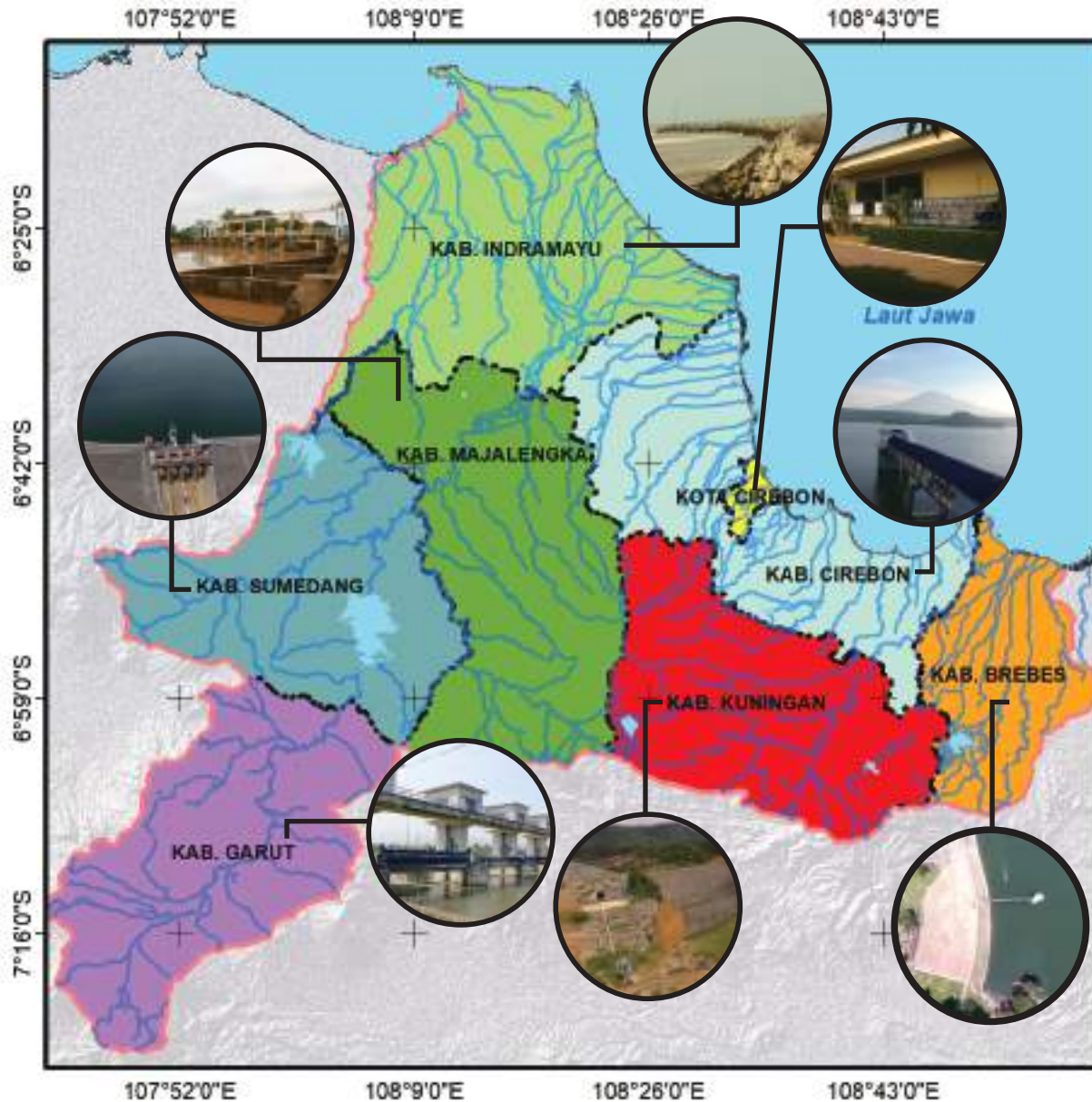


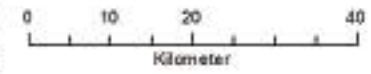
Buku Pintar
BBWS CIMANUK-CISANGGARUNG





**BALAI BESAR WILAYAH SUNGAI
CIMANUK CISANGGARUNG**

**PETA BATAS ADMINISTRASI
WS CIMANUK CISANGGARUNG**

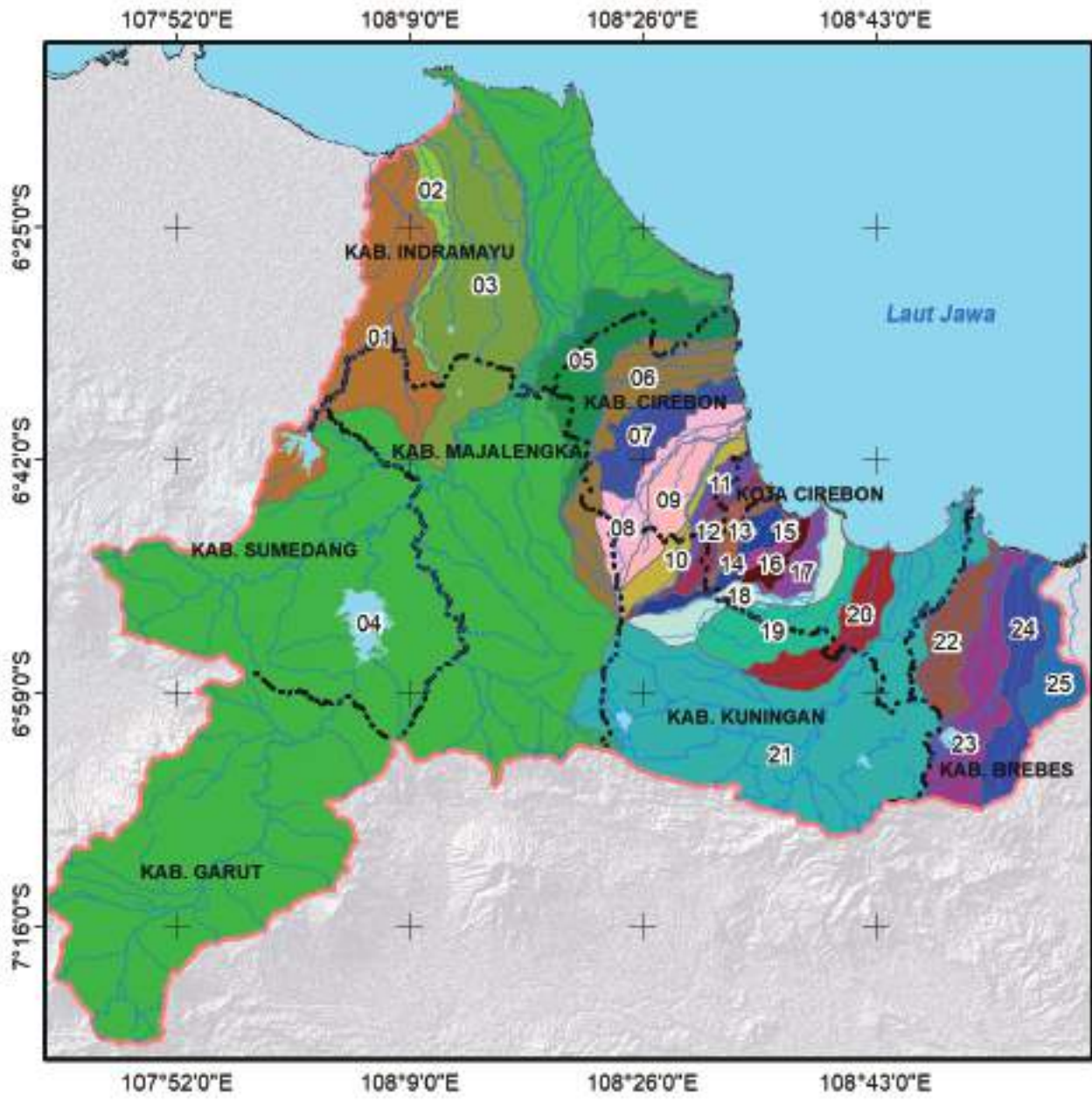


Proyeksi : Geograf
Elipsoid Referensi : WGS 84
Sistem Grid : Grid Geograf

Legenda


- Sungai
- Batas Administrasi
- Wilayah Sungai Cimanuk Cisanggarung
- Bendungan / Waduk
- Administrasi :**
- Kota Cirebon
- Kab. Cirebon
- Kab. Indramayu
- Kab. Sumedang
- Kab. Majalengka
- Kab. Kuningan
- Kab. Garut
- Kab. Brebes





**BALAI BESAR WILAYAH SUNGAI
CIMANUK CISANGGARUNG**

**PETA DAERAH ALIRAN SUNGAI
WS CIMANUK CISANGGARUNG**



Proyeksi : Geograf
 Elipsoid Referensi : WGS 84
 Sistem Grid : Grid Geografi

Legenda

- Sungai
- Batas Administrasi
- Wilayah Sungai Cimanuk Cisanggarung
- Bendungan / Waduk

Keterangan :

- | | |
|--------------------|---------------------|
| 01 DAS Kallilet | 14 DAS Kenari |
| 02 DAS Pasirangin | 15 DAS Cikasel |
| 03 DAS Cibaya | 16 DAS Canggih |
| 04 DAS Cimanuk | 17 DAS Cibogo |
| 05 DAS Kaliwedi | 18 DAS Kalibangka |
| 06 DAS Ciwaringin | 19 DAS Cikalapu |
| 07 DAS Kallayar | 20 DAS Ciberes |
| 08 DAS Jatroke | 21 DAS Cisanggarung |
| 09 DAS Karanganyar | 22 DAS Tanjung |
| 10 DAS Cipager | 23 DAS Kabuyutan |
| 11 DAS Kedungpane | 24 DAS Babakan |
| 12 DAS Gresjeng | 25 DAS Klusit |
| 13 DAS Kalljaga | |



BAGIAN TATA USAHA

SATKER BBWS CIMANUK-CISANGGARUNG

SATKER BBWS CIMANUK-CISANGGARUNG

PAGU ANGGARAN Rp. 51.346.498.000,-

PPK KETATALAKSANAAN

PAGU DAN REALISASI PEKERJAAN

Pagu Kegiatan PPK Ketatalaksanaan Tahun Anggaran 2020 Sebesar Rp. 29.382.707,000,00

Realisasi Penyerapan Anggaran Per 30 Mei 2020 Adalah Sebesar Rp. 12.357.118.058,00
Atau Sebesar 42,06 %

PELAKSANAAN KEGIATAN

- Layanan Ketatalaksanaan BWS/BBWS
- Layanan Sarana dan Prasarana Internal
- Layanan Dukungan Manajemen Satker
- Layanan Perkantoran

LAYANAN KETATALAKSANAAN BWS/BBWS

- Swakelola Penatausahaan Bidang Keuangan dan Umum
- Swakelola Kegiatan Kepustakaan dan Kearsipan
- Swakelola Penatausahaan Administrasi Kepegawaian
- Swakelola Pendampingan Advokasi Hukum BBWS Cimanuk-cisanggarung
- Kegiatan Publikasi dan Dokumentasi Serta Kehumasan BBWS CimanukCisanggarung

LAYANAN SARANA & PRASARANA INTERNAL

- Pengadaan Perangkat Pengolah Data dan Komunikasi
- Pengadaan Meubeuler Dan Perlengkapan Perkantoran (Gedung Arsip)

LAYANAN DUKUNGAN MANAJEMEN SATKER

- Swakelola Monitoring dan Evaluasi Pelaksanaan Pekerjaan Konstruksi
- Swakelola Sistem Akuntansi Instansi (SAI) Bbws Cimanuk-cisanggarung
- Administrasi Kegiatan PPK Ketatalaksanaan
- Administrasi Perjalanan Dinas
- Jasa Pengamanan Kantor Sungai dan Pantai, Air Tanah dan Air Baku I, Air Tanah dan Air Baku II, Danau, Situ dan Embung, Irigasi dan OP SDA.
- Jasa Pramubakti/Petugas Kebersihan kantor Air Tanah Dan Air Baku (ATAB) I, Irigasi dan OP SDA, Danau, Situ dan Embung, Sungai dan Pantai.
- Gaji Non PNS BBWS Cimanuk-cisanggarung

LAYANAN DUKUNGAN MANAJEMEN SATKER

- Uang makan PNS
- Lembur
- Perawatan kendaraan bermotor roda 4/6/10
- Operasional Perkantoran
- Langganan Internet
- Langganan Daya dan Jasa
- Perawatan Kendaraan Bermotor Roda 2
- Perawatan Sarana Gedung
- Gaji Non PNS BBWS Cimanuk-cisanggarung
- Administrasi Kegiatan PPK Ketatalaksanaan
- Honorarium Yang Terkait Dengan Operasional Satker

BIDANG PERENCANAAN UMUM DAN PROGRAM

SATKER BBWS CIMANUK - CISANGGARUNG



PPK BMN

PAGU DAN REALISASI PEKERJAAN

- Pagu Awal sebesar Rp. 1.185.162.000
- Pagu Revisi 1 sebesar Rp.1.001.712.000
- Realisasi Penyerapan Anggaran s/d 8 Juni 2020 sebesar Rp. 216.290.500 dengan Persentase sebesar 21,59%

KEGIATAN PEKERJAAN SWAKELOLA PPK BMN

- Swakelola Penatausahaan BMN;
- Swakelola Perkuatan Hak Atas Tanah;
- Swakelola Pengamanan Aset Tanah;
- Swakelola Tagging dan Pemutakhiran Database A



PPK PERENCANAAN & PROGRAM

SEKSI PROGRAM

Swakelola Laporan Kinerja (LAKIN)
Swakelola Penyusunan Program
Swakelola Kerjasama Pengelolaan SDA
Swakelola Pelaksanaan Sistem Manajemen Mutu
Swakelola Pelaksanaan Sistem Manajemen Kesehatan dan Keselamatan Kerja (SMK3)

SEKSI PERENCANAAN UMUM

Swakelola Unit Desain
Swakelola Penyusunan
Rencana Strategis 2020-2024

UNIT SISTEM INFORMASI SDA

Swakelola Pemetaan Infrastruktur Sumber Daya Air
Swakelola Pengembangan Pemeliharaan SISDA
Swakelola Pengadaan Video Conference untuk Pengelolaan SISDA
Swakelola Pengelolaan Updating Data SDA



STATUS : TERKONTRAK

- SID Kewenangan Pusat dan Provinsi
- SID Kewenangan Kabupaten
- Konsultan Pendukung Pelaksanaan Program IPDMIP
- DED Pengendalian Banjir Kawasan BIJB
- Studi Geologi dan Hidrologi Tambahan Bendungan Kadumalik
- Masterplan Revitalisasi Situ Bagendit
- Penyusunan Dokumen Lingkungan Bendungan Cipanundaan

STATUS : BELUM LELANG

SID Embung dan Situ di Kab. Majalengka

Penyusunan LARAP DI. Cikeusik

RENCANA TERKONTRAK

30 Juni 2020

Diusulkan menjadi Paket Swakelola untuk penyiapan Dokumen Pembebasan Lahan.

BIDANG PERENCANAAN UMUM DAN PROGRAM

SATKER BBWS CIMANUK - CISANGGARUNG

PPK PSDA

- Diseminasi Hidrologi
- Peningkatan Kapasitas Staf Hidrologi
- Perbaikan Pos Hidrologi dan Pos Telemetry
- Rehabilitasi Jaringan Pos Hidrologi
- Operasional Pengelolaan Sistem Hidrologi dan Kualitas Air
- Pemuktahiran Neraca Air
- Operasional Pengembangan dan Pemanfaatan
- Data Hidrologi untuk Early Warning System Banjir
- Operasional Tim Koordinasi Pengelolaan Sumber Daya Air
- River Basin Organization
- Pemberdayaan Masyarakat Peduli Sungai
- SIMURP - Kelembagaan BBWS Cimanuk Cisanggarung
- Pemantauan dan Pengawasan PSDA termasuk Operasional PPNS
- Penyusunan Rekomtek Bidang SDA

BIDANG PJSA

SNVT PJSA WS CIMANUK - CISANGGARUNG

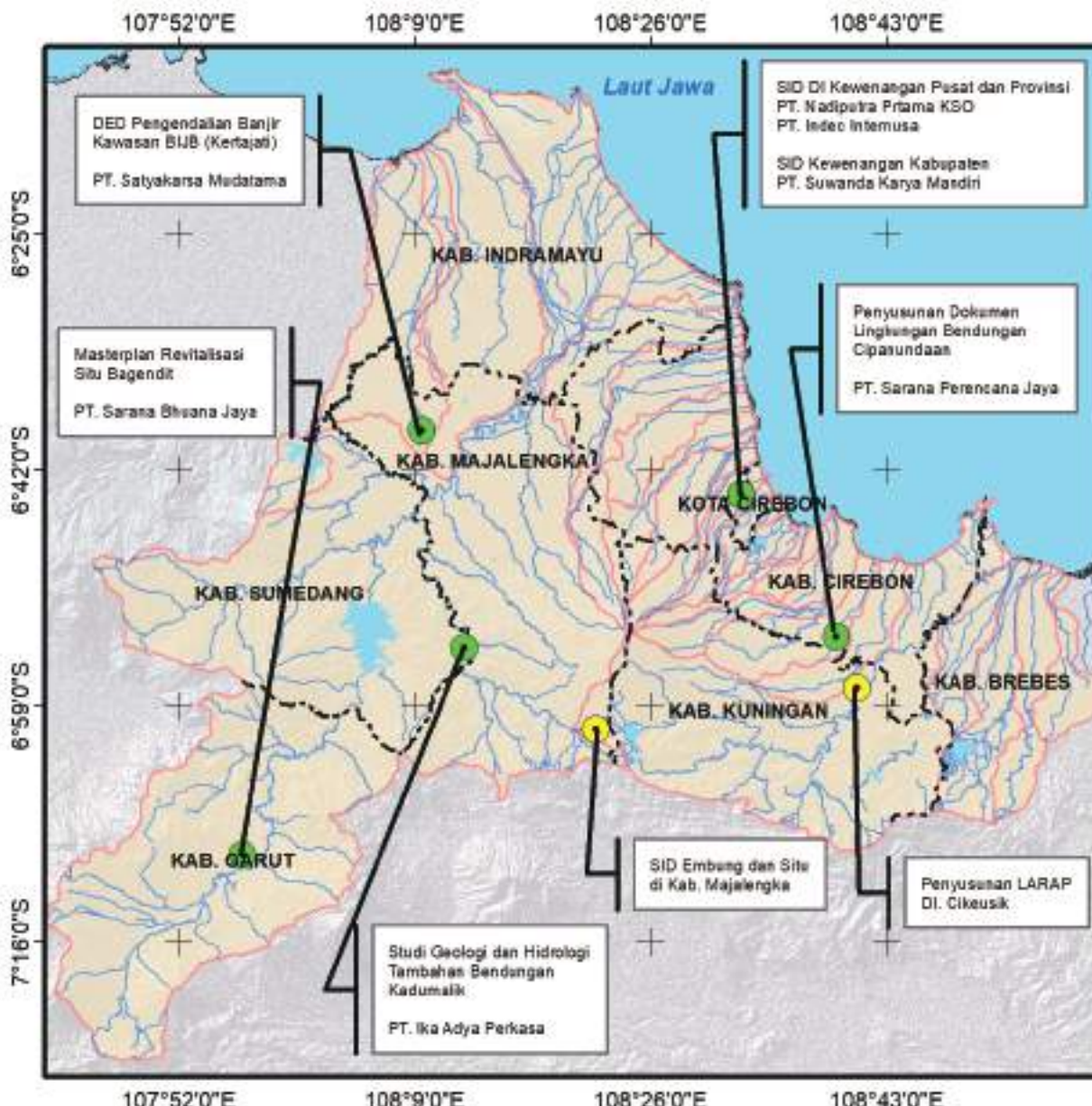
PAGU ANGGARAN Rp. 31.454.828.000,-

PPK SUNGAI DAN PANTAI I

- ◆ Supervisi Konstruksi Sarana/Prasarana Pengendali Banjir Kab. Indramayu;
- ◆ Pembangunan Tanggul Banjir dan Pelindung Tebing Sungai Cimanuk Kec. Tukdana Kab. Indramayu (lanjutan);
- ◆ Pembangunan Tanggul Banjir dan Pelindung Tebing Sungai Cimanuk Kec. Kertasmaya Kab. Indramayu


PPK SUNGAI DAN PANTAI II

- ◆ Supervisi Konstruksi Sarana/Prasarana Pengendali Banjir Kab. Brebes;
- ◆ Normalisasi Sungai Cimanuk Lama Kab. Indramayu;
- ◆ Pembangunan Tanggul Banjir dan Pelindung Tebing Sungai Cisanggarung Desa Karangsambung Kec. Losari Kab. Brebes.



BALAI BESAR WILAYAH SUNGAI CIMANUK CISANGGARUNG

PETA LOKASI PEKERJAAN KONTRAKTUAL PPK PERENCANAAN & PROGRAM SATKER BBWS CIMANUK CISANGGARUNG TAHUN 2020



Proyeksi : Geografi
 Elipsoid Referensi : WGS 84
 Sistem Grid : Grid Geografi

Legenda

- Sungai
- Batas Administrasi
- Wilayah Sungai Cimanuk Cisanggarung
- Bendungan / Waduk

Status Kegiatan :

- Terkontrak
- Proses Lelang



DED Pengendalian Banjir Kawasan BIJB (Kertajati)
PT. Satyakarsa Medatama

SID Di Kewenangan Pusat dan Provinsi
PT. Nadipatra Prima KSO
PT. Indec Intemusa

SID Kewenangan Kabupaten
PT. Suwanda Karya Mandiri

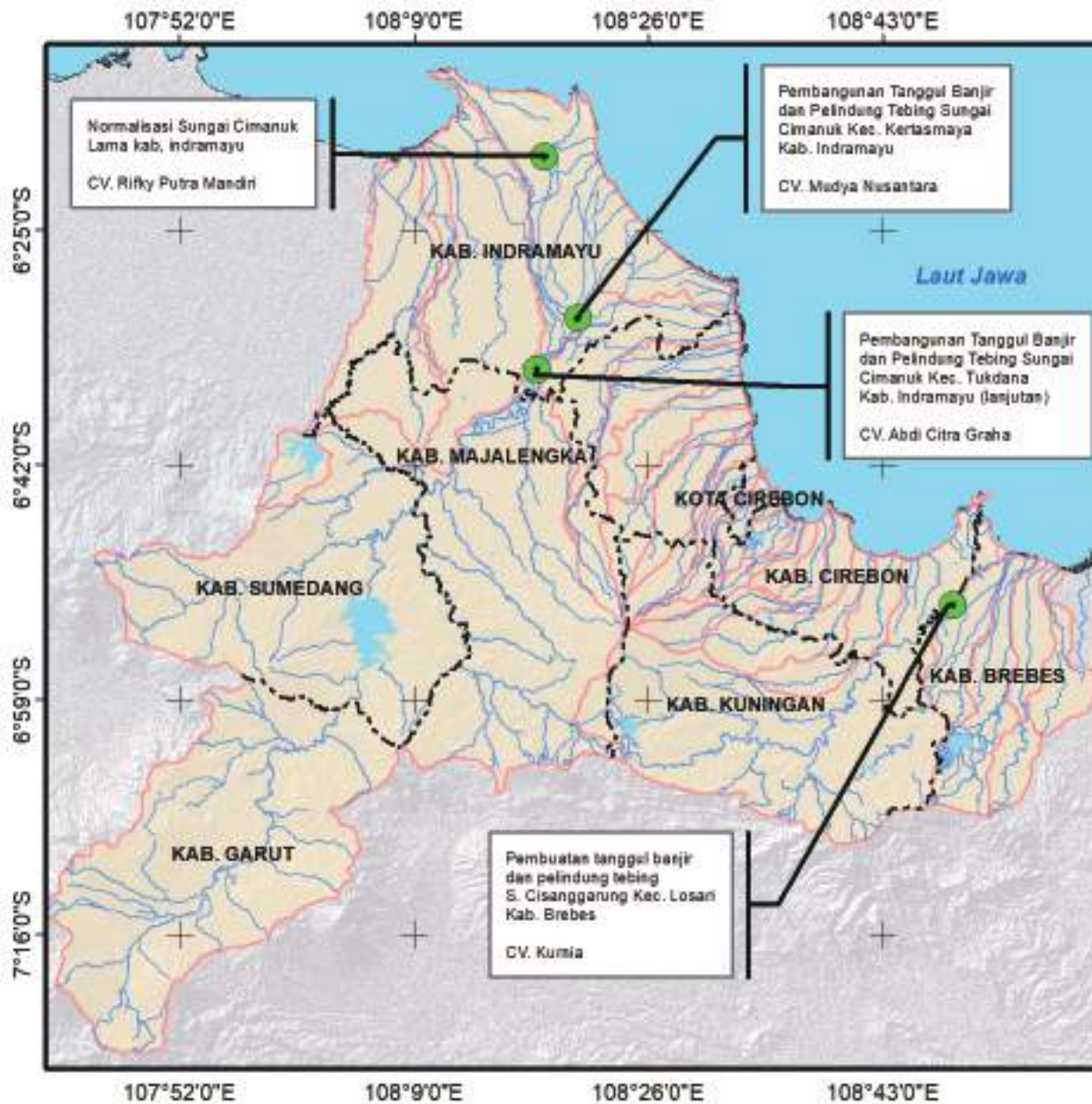
Masterplan Revitalisasi Situ Bagendit
PT. Sarana Bhvana Jaya

Penyusunan Dokumen Lingkungan Bendungan Ciparundaan
PT. Sarana Perencana Jaya

Studi Geologi dan Hidrologi Tambahan Bendungan Kadumalik
PT. Ika Adya Perkasa

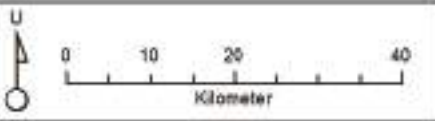
SID Embung dan Site di Kab. Majalengka

Penyusunan LARAP Di Cikeusik



BALAI BESAR WILAYAH SUNGAI CIMANUK CISANGGARUNG

PETA LOKASI PEKERJAAN KONTRAKTUAL SNVT PJSa WS CIMANUK CISANGGARUNG TAHUN 2020



Proyeksi : Geograf
 Elipsoid Referensi : WGS 84
 Sistem Grid : Grid Geograf

- Legenda**
- Sungai
 - Batas Administrasi
 - Wilayah Sungai Cimanuk Cisanggarung
 - Bendungan / Waduk
- Status Kegiatan :
- Terkontrak



Normalisasi Sungai Cimanuk Lama kab. Indramayu
 CV. Rifky Putra Mandiri

Pembangunan Tanggul Banjir dan Pelindung Tebing Sungai Cimanuk Kec. Kertasmaya Kab. Indramayu
 CV. Medya Nusantara

Pembangunan Tanggul Banjir dan Pelindung Tebing Sungai Cimanuk Kec. Tukdana Kab. Indramayu (lanjutan)
 CV. Abdi Citra Graha

Pembuatan tanggul banjir dan pelindung tebing S. Cisanggarung Kec. Losari Kab. Brebes
 CV. Kumia

STATUS : SUDAH TERKONTRAK


- Studi tata kawasan Bendungan Cipanas
- Kajian pemantauan Operasi & Pemeliharaan Waduk Jatigede tahun ke-IV
- Persiapan Operasi & Pemeliharaan Bendungan Jatigede tahun ke-II
- Studi suplesi Pembangunan Bendungan Cipanas
- Persiapan Operasi & Pemeliharaan Bendungan Kuningan
- Pembangunan jalan lingkaran Bendungan Jatigede
- Pemeliharaan sistem pemantauan deformasi Bendungan Jatigede
- Supervisi pembangunan jalan lingkaran Bendungan Jatigede
- Pembangunan Bendungan Cipanas Paket -1
- Pembangunan Bendungan Cipanas Paket - 2
- Supervisi Pembangunan Bendungan Cipanas Kab. Sumedang
- Rekomposisi MYC Bendungan Kuningan
- Supervisi Konstruksi dan Monitoring
- Peningkatan situ Padabeunghar
- Peningkatan embung Pasahangan
- Peningkatan situ cihaur
- Peningkatan situ janawi
- Supervisi peningkatan embung Pasahangan
- Supervisi peningkatan situ padabeunghar
- Supervisi peningkatan situ Cihaur
- Supervisi peningkatan situ Janawi

STATUS : PROSES LELANG

- Pembangunan Jalan Inspeksi dan relokasi jalan desa yang tergenang
- Pembersihan lahan genangan
- Instalasi Trashboom area spillway

BIDANG PJSA

**SNVT PEMBANGUNAN BENDUNGAN
PAGU ANGGARAN Rp. 522.370.880.000,-**



BIDANG PJPA

**SNVT PJPA WS CIMANUK-CISANGGARUNG
PAGU ANGGARAN Rp. 308.471.279.000,-**

STATUS : TERKONTRAK

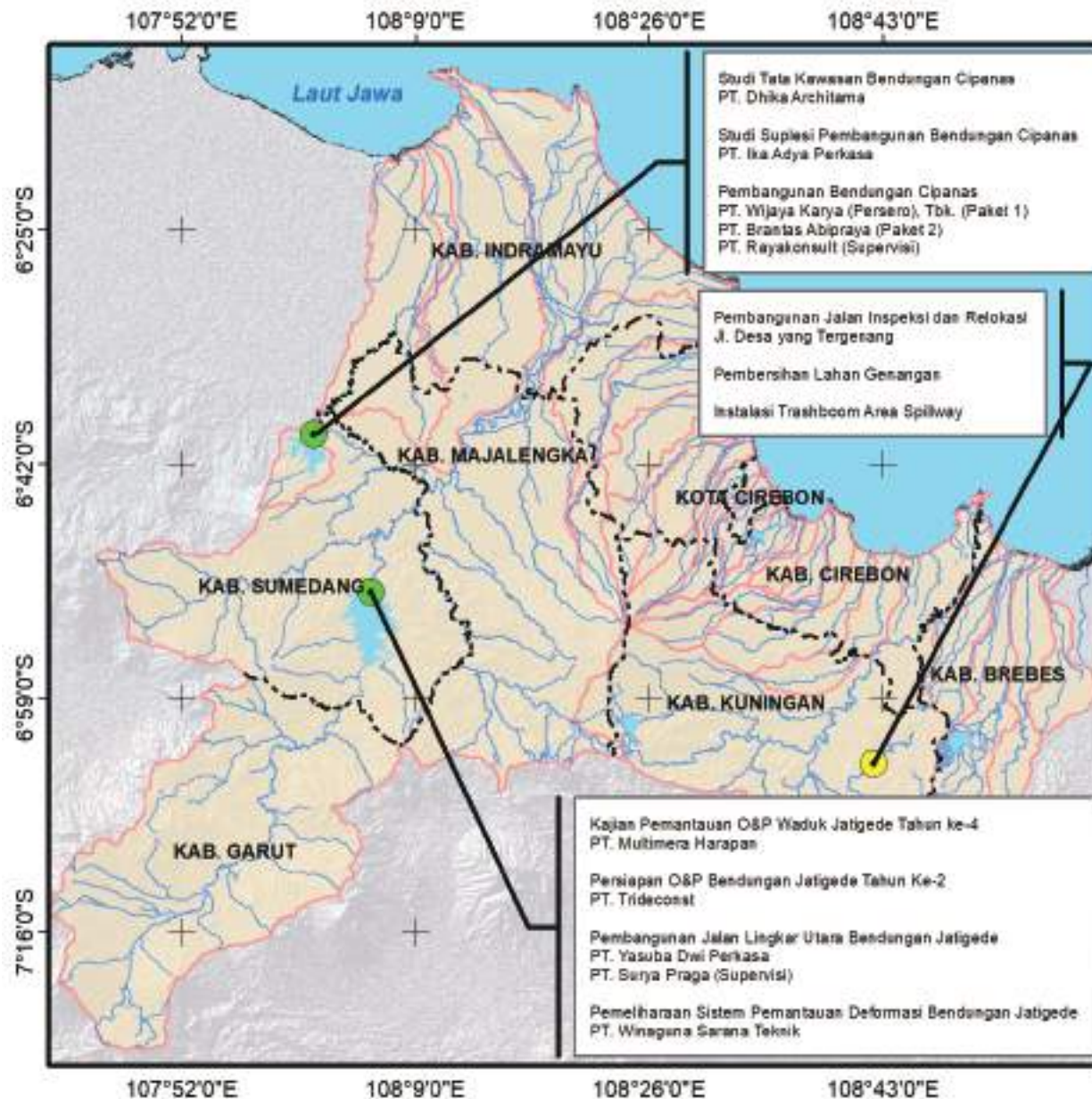
- ICB Package LMS-01 RentangBarrage and CipelangMain Canal Upgrading Works for RentangIrrigation Modernization Project;
- ICB Package LMS-02 Utara Main Canal Upgrading Works for RentangIrrigation Modernization Project;
- ICB Package LMS-03 Barat Main Canal Upgrading Works for RentangIrrigation Modernization Project
- ICB Package LSS-02 Secondary Canals and Drains Upgrading Works Left Bank II for Rentang Irrigation Modernization Project;
- ICB Package LSS-03: Secondary Canals and Drains Upgrading Works Left Bank III for RentangIrrigation Modernization Project
- ICB Package LSS-04 Secondary Canals and Drains Upgrading Works Left Bank IV for Rentang Irrigation Modernization Project
- ICB Package LSS-05 Secondary Canals and Drains Upgrading Works Left Bank V for Rentang Irrigation Modernization Project
- ICB Package LSS-06 Secondary Canals and Drains Upgrading Works Left Bank VI for Rentang Irrigation Modernization Project
- ICB Package LSS-08 Secondary Canals and Drains Upgrading Works Left Bank VIII for Rentang Irrigation Modernization Project.

BIDANG PJPA

**SNVT PJPA WS CIMANUK-CISANGGARUNG
STATUS : PROSES LELANG**

- Consulting Services RIMP;
- Supervisi Konstruksi Rehabilitasi Di Ciwaringin (IPDMIP) Kab. Cirebon dan Majalengka
- Rehabilitasi Jaringan Tambak di Kec. Kapetakan Desa Pegagan Lor dan Desa Kertasura Kab. Cirebon
- Rehabilitasi Jaringan Tambak di Kec. Kerangkeng Kab. Indramayu
- Rehabilitasi Jaringan Tambak Desa Bungko Lor Kec. Kapetakan Kab. Cirebon
- Rehabilitasi Jaringan Tambak di Kec. Suranenggala Desa Muara dan Kec. Gunungjati Desa Mertasinga Kab. Cirebon
- Rehabilitasi Di Ciwaringin (IPDMIP) Kab. Cirebon dan Majalengka
- Pembangunan Penyediaan Air Tanah untuk Air Baku pada Daerah Kekeringandi Kab. Sumedang
- Pembangunan Penyediaan Air Tanah untuk Air Baku pada Daerah Kekeringandi Kab. Garut
- Pengadaan Perlengkapan dan Jaringan Air Tanah untuk Air Baku pada Daerah Kekeringandi Kab. Garut
- Pengadaan Perlengkapan dan Jaringan Air Tanah untuk Air Baku pada Daerah Kekeringandi Kab. Sumedang

- Pembangunan Penyediaan Air Tanah untuk Air Baku pada Daerah Kekeringandi Kab. Indramayu
- an Air Tanah untuk Air Baku pada Daerah Kekeringandi Kab. Majalengka
- Pengadaan Perlengkapan dan Jaringan Air Tanah untuk Air Baku pada Daerah Kekeringandi Kab. Indramayu
- Pembangunan Penyediaan Air Tanah untuk Air Baku pada Daerah Kekeringandi Kab. Cirebon
- Pengadaan Perlengkapan dan Jaringan Air Tanah untuk Air Baku pada Daerah Kekeringandi Kab. Cirebon
- Pembangunan Penyediaan Air Tanah untuk Air Baku pada Daerah Kekeringandi Kab. Majalengka
- Pengadaan Perlengkapan dan Jaringan Air Tanah untuk Air Baku pada Daerah Kekeringandi Kab. Majalengka



Studi Tata Kawasan Bendungan Cipanas
PT. Dhika Architama

Studi Suplesi Pembangunan Bendungan Cipanas
PT. Ika Adya Perkasa

Pembangunan Bendungan Cipanas
PT. Wijaya Karya (Persero), Tbk. (Paket 1)
PT. Brantas Abipraya (Paket 2)
PT. Rayakonsult (Supervisi)

Pembangunan Jalan Inspeksi dan Relokasi
J. Desa yang Tergerang

Pembersihan Lahan Genangan


Instalasi Trashboom Area Spillway

Kajian Pemantauan O&P Waduk Jatigede Tahun ke-4
PT. Multimerz Harapan


Persiapan O&P Bendungan Jatigede Tahun Ke-2
PT. Trideconst

Pembangunan Jalan Lingkar Utara Bendungan Jatigede
PT. Yasuba Dwi Perkasa
PT. Surya Praga (Supervisi)

Pemeliharaan Sistem Pemantauan Deformasi Bendungan Jatigede
PT. Winaguna Sarana Teknik

 **BALAI BESAR WILAYAH SUNGAI
CIMANUK CISANGGARUNG**

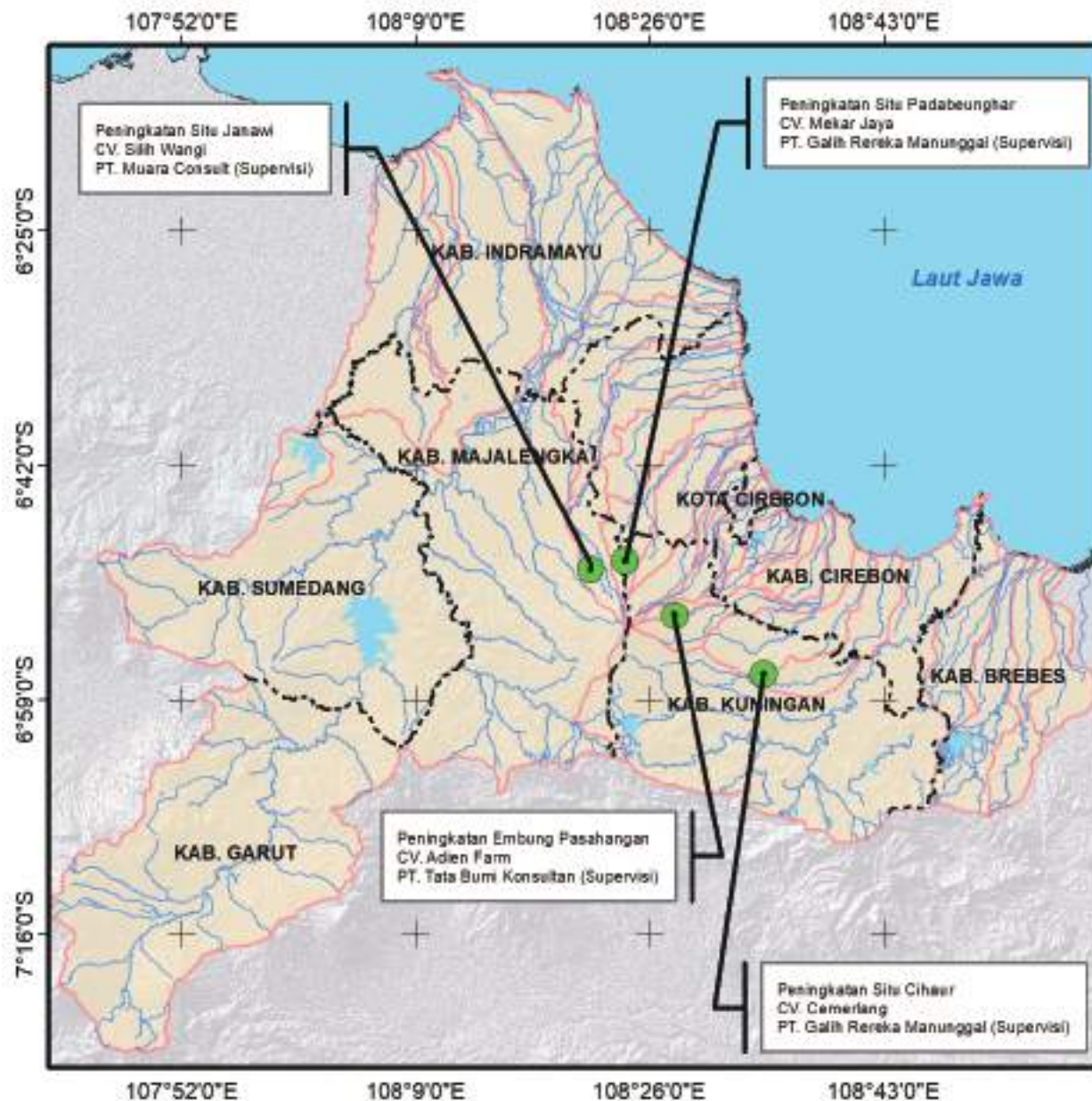
**PETA LOKASI PEKERJAAN KONTRAKTUAL
SNVT PEMBANGUNAN BENDUNGAN WS
CIMANUK CISANGGARUNG TAHUN 2020**



Proyeksi : Geografi
Elipsoid Referensi : WGS 84
Sistem Grid : Grid Geografi


- Legenda**
-  Sungai
 -  Batas Administrasi
 -  Wilayah Sungai Cimanuk Cisanggarung
 -  Bendungan / Waduk
- Status Kegiatan :**
-  Terkontrak
 -  Proses Lelang





**BALAI BESAR WILAYAH SUNGAI
CIMANUK CISANGGARUNG**

**PETA LOKASI PEKERJAAN KONTRAKTUAL
DANAU SITU EMBUNG SNVT PEMBANGUNAN
BENDUNGAN TAHUN 2020**



Proyeksi : Geograf
 Elipsoid Referensi : WGS 84
 Sistem Grid : Grid Geografi

- Legenda**
- Sungai
 - Batas Administrasi
 - Wilayah Sungai Cimanuk Cisanggarung
 - Bendungan / Waduk
- Status Kegiatan :
- Terkontrak



BIDANG PJPA

SNVT PJPA WS CIMANUK-CISANGGARUNG

STATUS : BELUM TERKONTRAK

- Rehabilitasi Jaringan Tambak di Kec. Kapetakan Desa Pegagan Lor dan Desa Kertasura Kab. Cirebon
- Rehabilitasi Jaringan Tambak di Kec. Kerangkeng Kab. Indramayu
- Rehabilitasi Jaringan Tambak di Desa Bungo Lor Kec. Kapetakan Kab. Cirebon
- Rehabilitasi Jaringan Tambak di Kec. Suranengala Desa Muara dan Kec. Gunungjati Desa Mertasinga Kab. Cirebon
- Rehabilitasi DI Ciwaringin (IPDMIP) Kab. Cirebon dan Majalengka
- Supervisi Konstruksi Rehabilitasi DI Ciwaringin (IPDMIP) Kab. Cirebon dan Majalengka
- Peningkatan Jaringan Irigasi DI. Cikeusik Kab. Cirebon
- Supervisi Konstruksi Rehabilitasi Bendung dan Peningkatan Irigasi DI Cikeusik di Kab. Kuningan dan Kab. Cirebon
- Rehabilitasi Bendung Cikeusik Irigasi DI. Cikeusik Kab. Kuningan.

RENCANA TERKONTRAK

18 JUNI 2020

Keterangan : Kegiatan dapat selesai pada Tahun 2020

18 JUNI 2020

Keterangan : Kegiatan dapat selesai pada Tahun 2020

18 JUNI 2020

Keterangan : Kegiatan dapat selesai pada Tahun 2020

18 JUNI 2020

Keterangan : Kegiatan dapat selesai pada Tahun 2020

14 JULI 2020

Keterangan : Pekerjaan dapat diselesaikan akhir tahun 2020.

14 JULI 2020

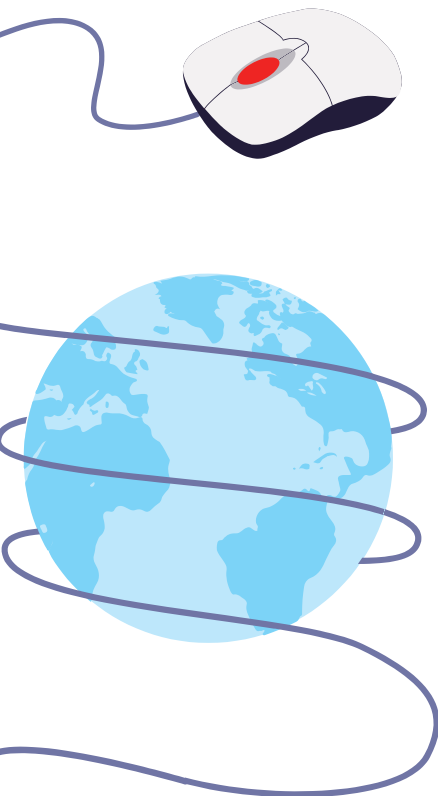
Keterangan : Pekerjaan dapat diselesaikan akhir tahun 2020.

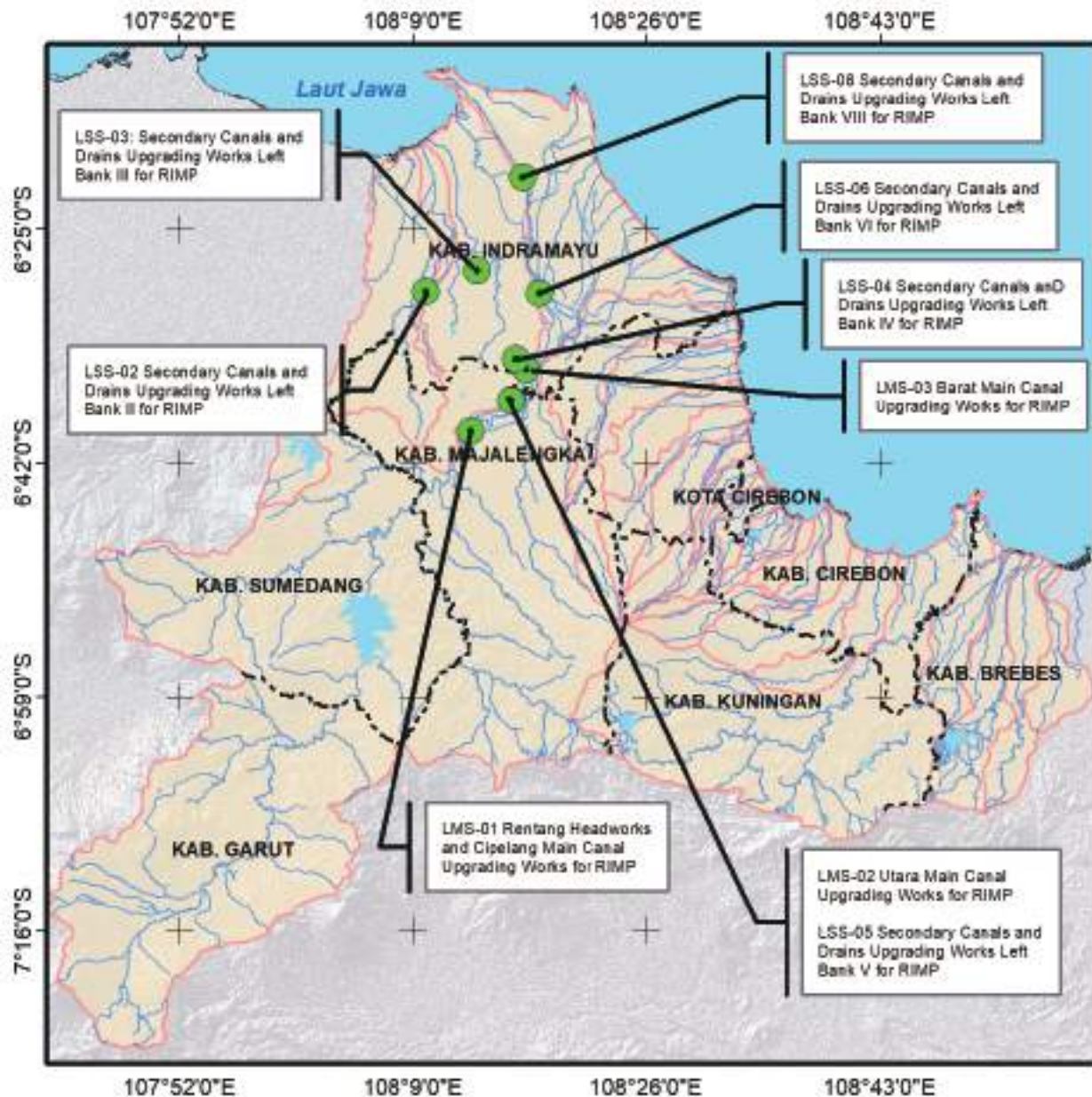
Keterangan : Menunggu Review Desain dari Konsultan Desain.

Keterangan : Tidak dilelangkan dan akan didrop dari DIPA TA 2020 mengingat Kegiatan Supervisi akan dilaksanakan oleh Konsultan yang ada di Direktorat Irigasi dan Rawa, Ditjen SDA sesuai dengan Loan Agreement dan arahan dari Direktorat Irigasi dan Rawa.

21 SEPTEMBER 2020

SK POKJA sudah keluar. Tayang lelang direncanakan antara tanggal 18 – 19 Juni 2020. Kegiatan akan dilaksanakan 2 tahun anggaran selama 14 bulan.







**BALAI BESAR WILAYAH SUNGAI
CIMANUK CISANGGARUNG**

**PETA LOKASI PEKERJAAN KONTRAKTUAL
RIMP SNVT PJPA WS CIMANUK
CISANGGARUNG TAHUN 2020**



U



Kilometer

Proyeksi : Geograf
 Elipsoid Referensi : WGS 84
 Sistem Grid : Grid Geografi

Legenda

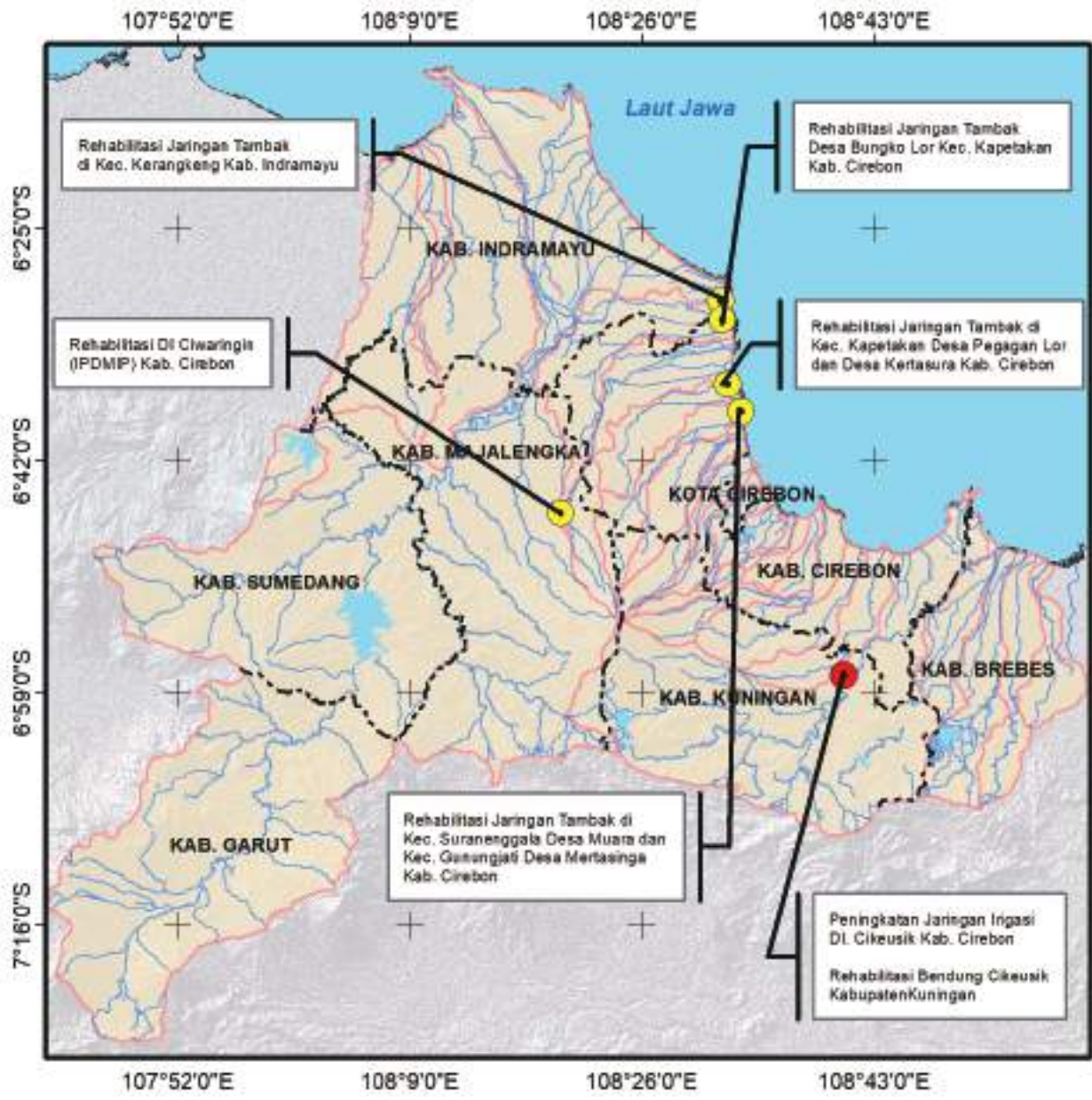
- Sungai
- Batas Administrasi
- Wilayah Sungai Cimanuk Cisanggarung
- Bendungan / Waduk


Status Kegiatan :

- Terkontrak




106°30'0"E 106°00'0"E 106°30'0"E 111°00'0"E
7°30'0"S 7°00'0"S



 **BALAI BESAR WILAYAH SUNGAI CIMANUK CISANGGARUNG**


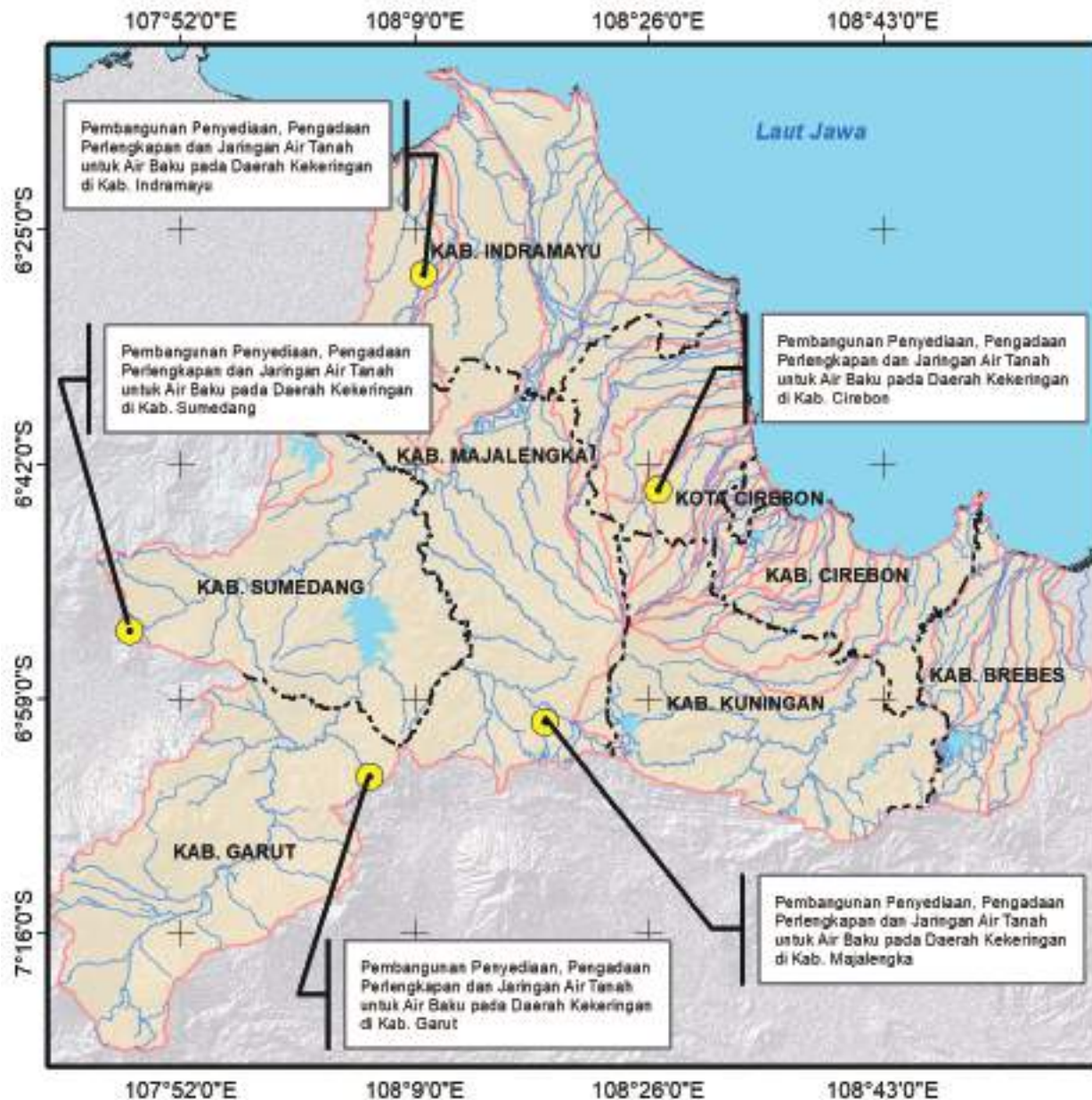
PETA LOKASI PEKERJAAN KONTRAKTUAL REHABILITASI SNVT PJPA WS CIMANUK CISANGGARUNG TAHUN 2020




Proyeksi : Geografi
 Elipsoid Referensi : WGS 84
 Sistem Grid : Grid Geografi

- Legenda**
-  Sungai
 -  Balas Administrasi
 -  Wilayah Sungai Cimanuk Cisanggarung
 -  Beendungan / Waduk
- Status Kegiatan :
-  Proses Lelang
 -  Belum Lelang





PETA LOKASI PEKERJAAN KONTRAKTUAL ATAB SNVT PJPA WS CIMANUK CISANGGARUNG TAHUN 2020



Proyeksi : Geograf
 Elipsoid Referensi : WGS 84
 Sistem Grid : Grid Geografi

- Legenda**
- Sungai
 - Batas Administrasi
 - Wilayah Sungai Cimanuk Cisanggarung
 - Bendungan / Waduk
- Status Kegiatan :
- Proses Lelang



BIDANG OPERASI & PEMELIHARAAN

SATKER O&P SDA WS CIMANUK-CISANGGARUNG

PAGU ANGGARAN Rp. 139.415.365.000,-

STATUS : TERKONTRAK

- Pengadaan peralatan pendukung monitoring bendungan di UPB BBWS Cimanuk-Cisanggarung (Center Monitoring DAM)

STATUS : PROSES LELANG

- Monitoring perubahan morfologi sungai Kabuyutan, Babakan dan Tanjung Kabupaten Brebes - Jawa Tengah
- Penyiapan dan penetapan ijin operasi Bendungan Darma, Malahayu, Situpatok dan Bolang
- Manajemen proyek DOISP 2

10 KEGIATAN STRATEGIS BIDANG OP	JUMLAH KEGIATAN	RPM	PHLN	TOTAL
Jaringan irigasi permukaan kewenangan Pusat yang dioperasikan dan dipelihara	15	65.151.580	3.861.225	69.012.805
Tanggul dan tebing yang dioperasikan dan dipelihara	22	16.615.076	-	16.615.076
Bendungan yang dioperasikan dan dipelihara	25	5.493.808	8.000.000	13.493.808
Peralatan dan fasilitas pendukung OP yang dioperasikan dan dipelihara	22	5.954.795	-	5.954.795
Embung dan bangunan penampung air lainnya yang dioperasikan dan dipelihara	4	5.448.000	-	5.448.000
Sungai yang dipelihara	9	4.380.493	-	4.380.493
Unit air baku yang dioperasikan dan dipelihara	19	4.039.283	-	4.039.283
Breakwater/seawall dan bangunan pengamanan pantai lainnya yang dipelihara	7	2.874.020	-	2.874.020
Layanan Dukungan Manajemen Satker	7	1.999.300	-	1.999.300
Checkdam yang dioperasikan dan dipelihara	8	1.811.670	-	1.811.670

BIDANG OPERASI & PEMELIHARAAN

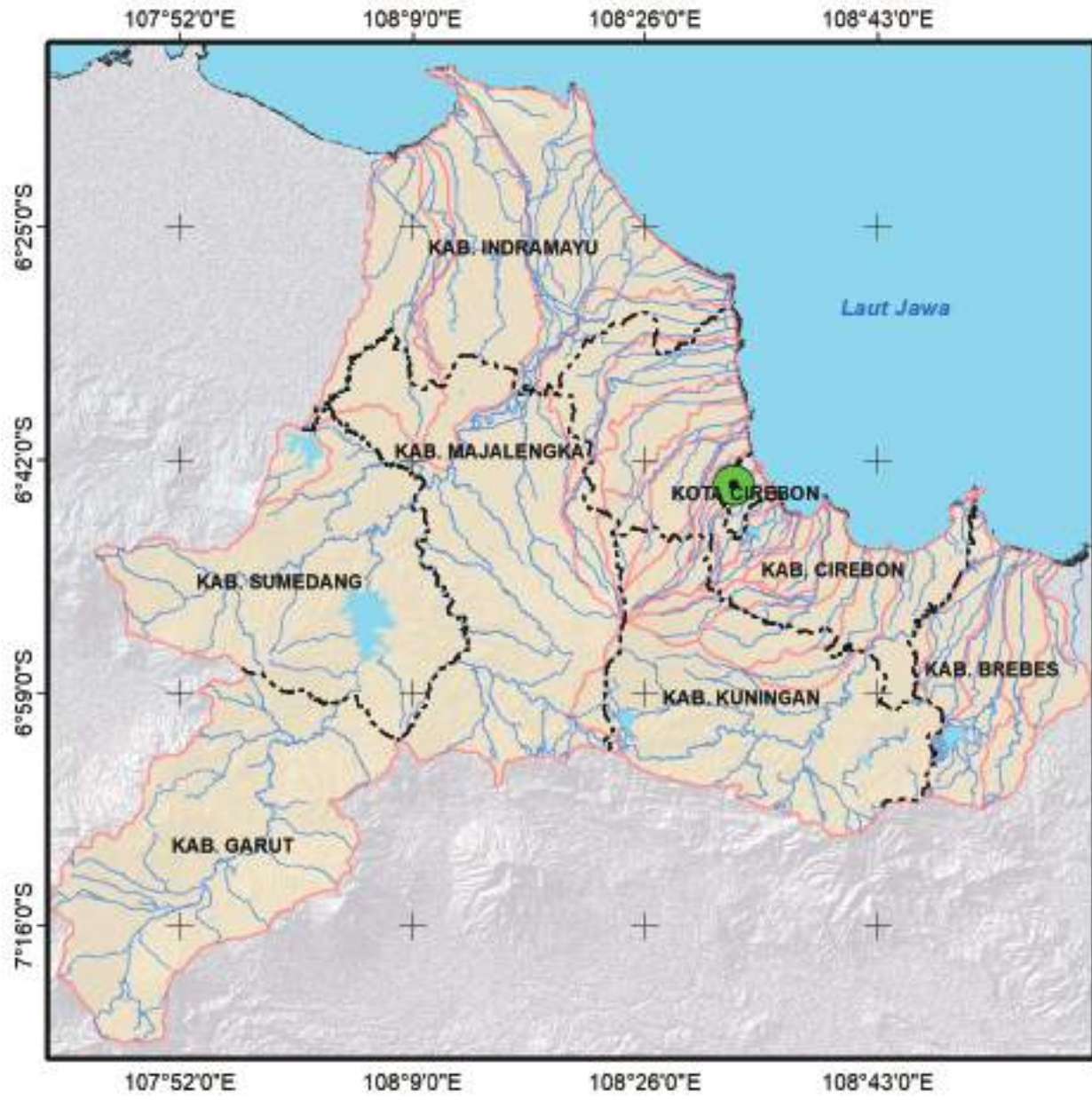
SATKER O&P SDA WS CIMANUK-CISANGGARUNG


PAGU ANGGARAN Rp. 139.415.365.000,-

STATUS : BELUM LELANG


RENCANA TERKONTRAK

- Remedial dan Penataan Kawasan Bendungan Malahayu Kab. Brebes - Jawa Tengah
14 AGUSTUS 2020
Keterangan : Dapat diselesaikan Tahun 2020
- Supervisi Remedial dan Penataan Kawasan Bendungan Malahayu Kab. Brebes - Jawa Tengah
14 AGUSTUS 2020
- Remedial Bendungan Setu Patok, Darma dan Bolang
14 AGUSTUS 2020
Keterangan : Dapat diselesaikan Tahun 2020
- Supervisi Remedial Bendungan Setu Patok, Darma dan Bolang
14 AGUSTUS 2020
Keterangan : Dapat diselesaikan Tahun 2020
- Penyiapan dan Penetapan izin Operasi Bendungan Sedong, Rancabereum.
Keterangan : tidak dapat dilelangkan Tahun 2020
- Penyiapan dan Penetapan ijin Operasi Bendungan Darma, Malahayu, Setupatok dan Bolang
4 SEPTEMBER 2020
Keterangan : adanya perpanjangan waktu untuk evaluasi shortlist (info dari SPSE)
- Monitoring perubahan morfologi Sungai Kabuyutan Babakan dan Tanjung Kab. Brebes Jawa Tengah
24 JUNI 2020
Keterangan : Dapat diselesaikan Tahun 2020



 **BALAI BESAR WILAYAH SUNGAI CIMANUK CISANGGARUNG**

PETA LOKASI PEKERJAAN KONTRAKTUAL SATKER OP SDA WS CIMANUK CISANGGARUNG TAHUN 2020



Proyeksi : Geografi
 Elipsoid Referensi : WGS 84
 Sistem Grid : Grid Geografi

- Legenda**
-  Lokasi Kegiatan OP SDA
 -  Sungai
 -  Batas Administrasi
 -  Wilayah Sungai Cimanuk Cisanggarung
 -  Bendungan / Waduk

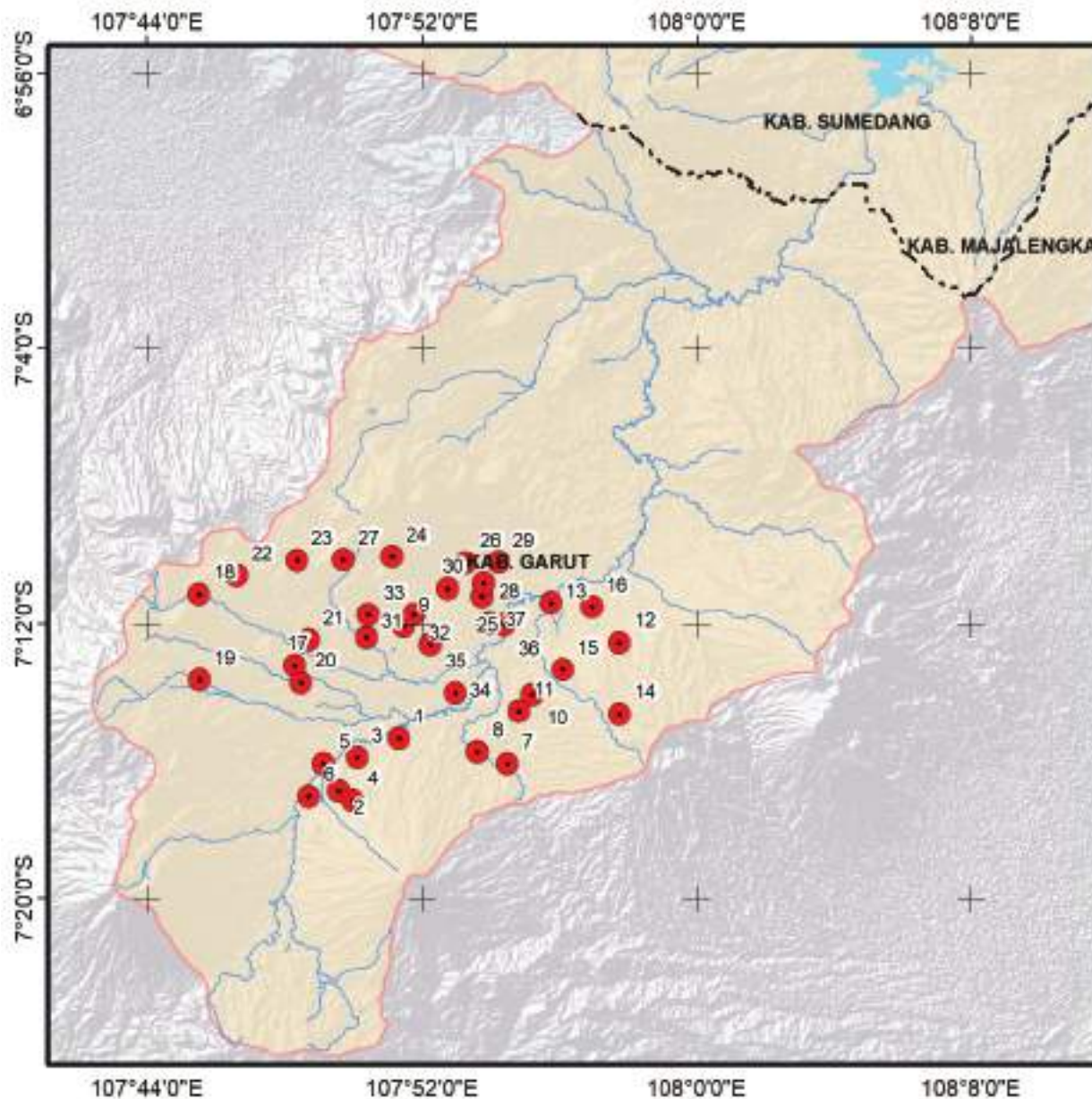


LOKASI KEGIATAN P3-TGAI KABUPATEN GARUT (BAGIAN TENGAH)

NO	DAERAH IRIGASI	KABUPATEN	KECAMATAN	DESA	WILAYAH
1	Blok Kalipaksi	Garut	Bayongbong	Sukamanah	Tengah
2	Bayongbong 2	Garut	Bayongbong	Bayongbong	Tengah
3	Cicadas	Garut	Bayongbong	Ciela	Tengah
4	Cimanuk	Garut	Bayongbong	Cinisti	Tengah
5	Cipalinggaran	Garut	Bayongbong	Mulyasari	Tengah
6	Cadas Gantung	Garut	Bayongbong	Ciburuy	Tengah
7	Sawahlega	Garut	Cilawu	Pasanggrahan	Tengah
8	Cibayulancar	Garut	Cilawu	Desakolot	Tengah
9	Cibeureum Gede	Garut	Cisurupan	Sirnajaya	Tengah
10	Badama	Garut	Garut Kota	Cimuncang	Tengah
11	Cibuntu Dinding	Garut	Garut Kota	Margawati	Tengah
12	Cijoglo	Garut	Karangpawitan	Karangpawitan	Tengah
13	Cinagsih	Garut	Karangpawitan	Mekarsari	Tengah
14	Baru Desa	Garut	Karangpawitan	Godog	Tengah
15	Cibuah	Garut	Karangpawitan	Tanjungsari	Tengah
16	Cimurah	Garut	Karangpawitan	Cimurah	Tengah
17	Neon	Garut	Pasirwangi	Padasuka	Tengah
18	Ciharus	Garut	Pasirwangi	Barusari	Tengah
19	Cipanday	Garut	Pasirwangi	Sarimukti	Tengah
20	Cinangka	Garut	Pasirwangi	Pasirkiamis	Tengah
21	Cimanuk	Garut	Samarang	Sukalaksana	Tengah
22	Cibunar	Garut	Samarang	Cisarua	Tengah
23	Cikamiri	Garut	Samarang	Sukakarya	Tengah
24	Ciojar	Garut	Tarogong Kaler	Rancabango	Tengah
25	Cipulus	Garut	Tarogong Kaler	Jati	Tengah
26	Cijauh	Garut	Tarogong Kaler	Pasawahan	Tengah


NO	DAERAH IRIGASI	KABUPATEN	KECAMATAN	DESA	WILAYAH
27	Cijengkol	Garut	Tarogong Kaler	Panjiwangi	Tengah
28	Babakan Catam	Garut	Tarogong Kaler	Jati	Tengah
29	Pasir Lanjung	Garut	Tarogong Kaler	Tanjung Kamuning	Tengah
30	Ciojar	Garut	Tarogong Kaler	Langeunsari	Tengah
31	Ciroyom	Garut	Tarogong Kaler	Sukajadi	Tengah
32	Ciroyom	Garut	Tarogong Kaler	Mekarjaya	Tengah
33	Mandala	Garut	Tarogong Kaler	Sukawangi	Tengah
34	Cikamiri II	Garut	Tarogong Kidul	Cibunar	Tengah
35	Cikujang Bongkor	Garut	Tarogong Kidul	Mekargalih	Tengah
36	Ciojar	Garut	Tarogong Kidul	Haurpanggung	Tengah
37	Ciojar	Garut	Tarogong Kidul	Jayaraga	Tengah





**BALAI BESAR WILAYAH SUNGAI
CIMANUK CISANGGARUNG**

**PETA LOKASI KEGIATAN P3TGAI SATKER
OP SDA WS CIMANUK CISANGGARUNG
DI KAB. GARUT TENGAH TAHUN 2020**



Proyeksi : Geografi
Elipsoid Referensi : WGS 84
Sistem Grid : Grid Geografi

Legenda

- Lokasi Kegiatan P3TGAI
- Sungai
- Batas Administrasi
- Wilayah Sungai Cimanuk Cisanggarung
- Bendungan / Waduk

106°30'0"E 108°0'0"E 109°30'0"E 111°0'0"E



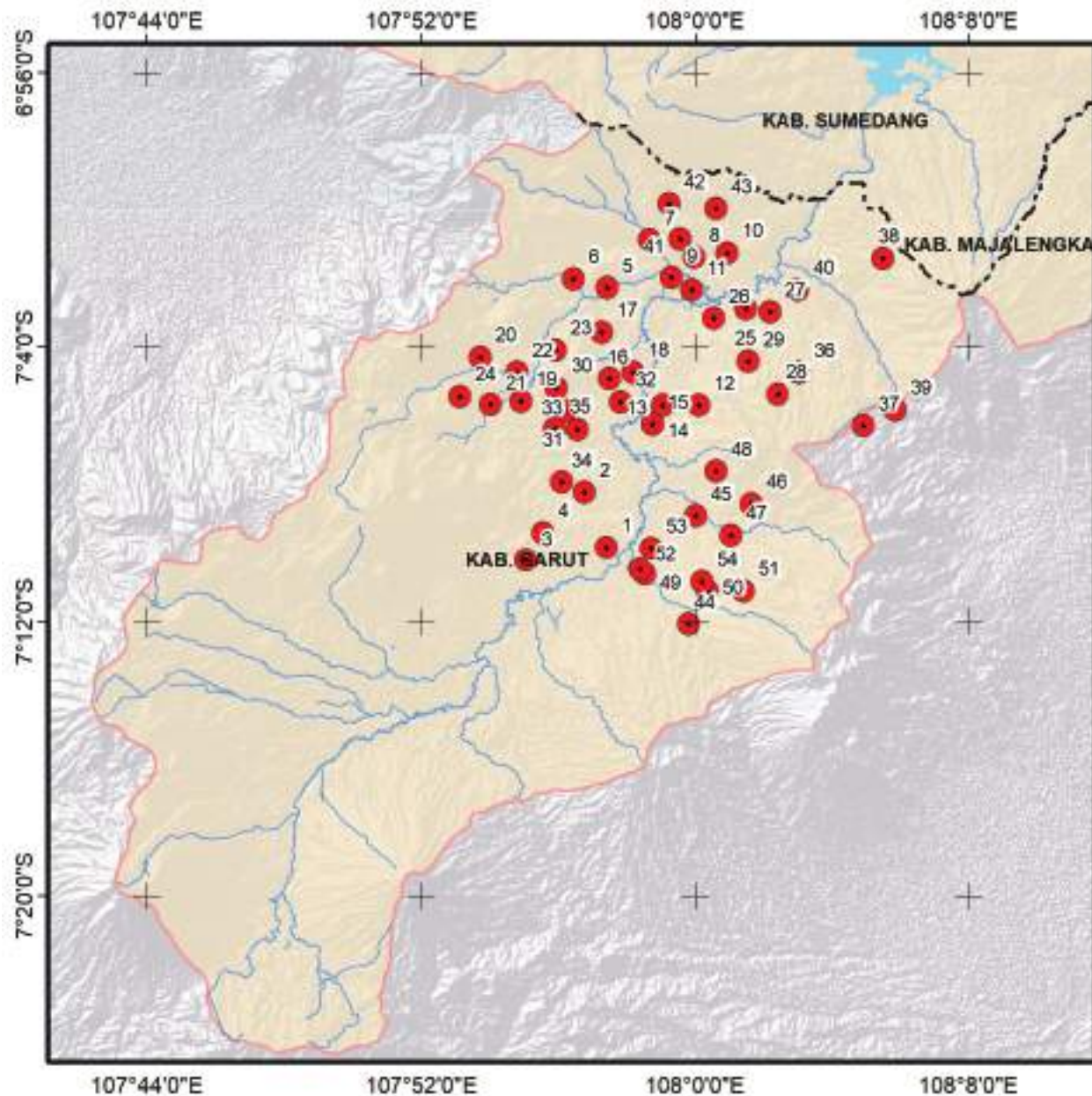
106°30'0"E 108°0'0"E 109°30'0"E 111°0'0"E

LOKASI KEGIATAN P3-TGAI KABUPATEN GARUT (BAGIAN UTARA)

NO	DAERAH IRIGASI	KABUPATEN	KECAMATAN	DESA	WILAYAH
1	Parigi	Garut	Banyuresmi	Bagendit	Utara
2	Copong	Garut	Banyuresmi	Karyamukti	Utara
3	Ciojar	Garut	Banyuresmi	Pamekarsari	Utara
4	Sukarisi	Garut	Banyuresmi	Sukalaksana	Utara
5	Blok Garunggang	Garut	Bl. Limbangan	Cigagade	Utara
6	Cisaat	Garut	Bl. Limbangan	Cijolang	Utara
7	Cianteun	Garut	Bl. Limbangan	Ciwangi	Utara
8	Cianteun	Garut	Bl. Limbangan	Dunguswiru	Utara
9	Cibeudug	Garut	Bl. Limbangan	Limbangan Timur	Utara
10	Cianteun	Garut	Bl. Limbangan	Neglasari	Utara
11	Lewibalong	Garut	Bl. Limbangan	Galihpakuan	Utara
12	Blok Karoya	Garut	Cibatu	Karya Mukti	Utara
13	Cipacing	Garut	Cibatu	Keresek	Utara
14	Citameng 4	Garut	Cibatu	Kertajaya	Utara
15	Citameng 4	Garut	Cibatu	Wanakerta	Utara
16	Citikey	Garut	Cibiuk	Cipareuan	Utara
17	Cipancar	Garut	Cibiuk	Majasari	Utara
18	Tanggul Peunduey	Garut	Cibiuk	Cibiuk Kidul	Utara
19	Cicapar	Garut	Kadungora	Neglasari	Utara
20	Cikekes	Garut	Kadungora	Karangtengah	Utara
21	Cipancar	Garut	Kadungora	Talagasari	Utara
22	Manalagung	Garut	Kadungora	Cisaat	Utara
23	Adiraja	Garut	Kadungora	Harumsari	Utara
24	Cimarijaya	Garut	Kadungora	Hegarsari	Utara
25	Ciboja	Garut	Kersamanah	Nanjungjaya	Utara
26	Cinangkanangerang	Garut	Kersamanah	Sukamerang	Utara


NO	DAERAH IRIGASI	KABUPATEN	KECAMATAN	DESA	WILAYAH
27	Cidamalung	Garut	Kersamanah	Kersamanah	Utara
28	Cidamalung	Garut	Kersamanah	Mekarraya	Utara
29	Cikidang	Garut	Kersamanah	Girijaya	Utara
30	Cipancar II	Garut	Leuwigoong	Karanganyar	Utara
31	Cicapar	Garut	Leuwigoong	Karangsari	Utara
32	Babakan Sari	Garut	Leuwigoong	Leuwigoong	Utara
33	Kubangpasir	Garut	Leuwigoong	Dungusiku	Utara
34	Pangerenan	Garut	Leuwigoong	Margacinta	Utara
35	Cimunding II	Garut	Leuwigoong	Tambaksari	Utara
36	Citarik	Garut	Malangbong	Kutanagara	Utara
37	Cipahoman	Garut	Malangbong	Barudua	Utara
38	Cipeuteuy	Garut	Malangbong	Mekarasih	Utara
39	Cipanawuan	Garut	Malangbong	Cinagara	Utara
40	Cihonje	Garut	Malangbong	Sukajaya	Utara
41	Cianteun	Garut	Selaawi	Cigawir	Utara
42	Cikuya	Garut	Selaawi	Putrajawa	Utara
43	Cikuya	Garut	Selaawi	Mekarsari	Utara
44	Solokan Pamariyah	Garut	Sucinaraja	Sukaratu	Utara
45	Blok Citata 3	Garut	Sukawening	Sukawening	Utara
46	Pangsor	Garut	Sukawening	Mekarluayu	Utara
47	Darmaga	Garut	Sukawening	Sukamukti	Utara
48	Cibuah	Garut	Sukawening	Sukasono	Utara
49	Lega	Garut	Wanaraja	Cinunuk	Utara
50	Bayubud	Garut	Wanaraja	Sindang Mekar	Utara
51	Cibeureum	Garut	Wanaraja	Sukamenak	Utara
52	Bojongnangka	Garut	Wanaraja	Wanaraja	Utara
53	Cikondang	Garut	Wanaraja	Wanasari	Utara
54	Kampung Pangkalan	Garut	Wanaraja	Sindangratu	Utara





**BALAI BESAR WILAYAH SUNGAI
CIMANUK CISANGGARUNG**

**PETA LOKASI KEGIATAN P3TGAI
OP SDA WS CIMANUK CISANGGARUNG
DI KAB. GARUT UTARA TAHUN 2020**



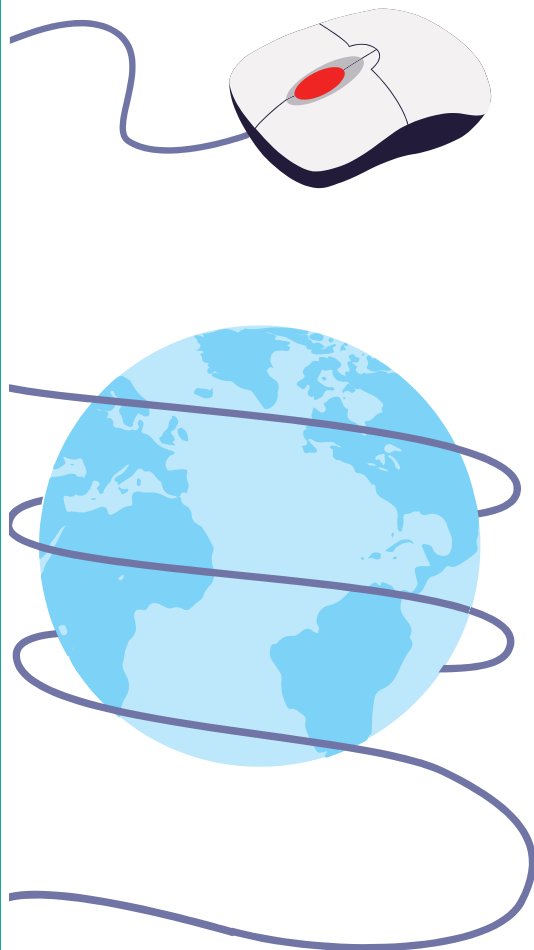
Proyeksi : Geograf
Elipsoid Referensi : WGS 84
Sistem Grid : Grid Geograf

Legenda

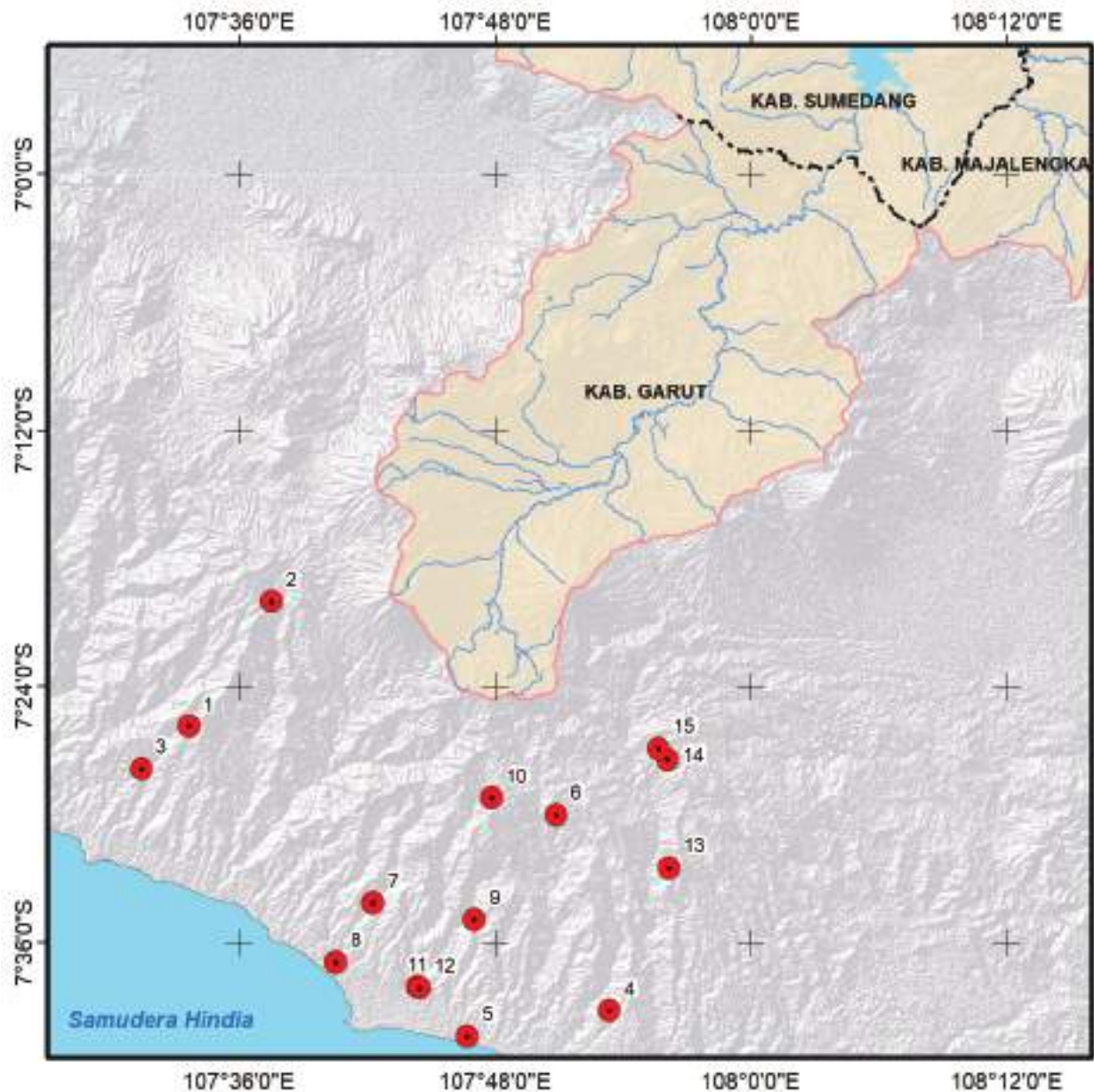
- Lokasi Kegiatan P3TGAI
- Sungai
- Batas Administrasi
- Wilayah Sungai Cimanuk Cisanggarung
- Bendungan / Waduk



LOKASI KEGIATAN P3-TGAI KABUPATEN GARUT (BAGIAN SELATAN)

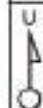


NO	DAERAH IRIGASI	KABUPATEN	KECAMATAN	DESA	WILAYAH
1	Cipancong	Garut	Bungbulang	Wangunjaya	Selatan
2	Cimalang	Garut	Bungbulang	Gunung Jampang	Selatan
3	Pasang Tutugan	Garut	Caringin	Caringin	Selatan
4	Cisuba Kamuning	Garut	Cibalong	Mekarwangi	Selatan
5	Cikawung	Garut	Cibalong	Karyasari	Selatan
6	Ciparanje	Garut	Cihurip	Mekarwangi	Selatan
7	Cipicung	Garut	Cikelet	Tipar	Selatan
8	Muara	Garut	Cikelet	Cikelet	Selatan
9	Cimedang	Garut	Cisompet	Sukanegara	Selatan
10	Cipicung	Garut	Cisompet	Neglasari	Selatan
11	Bobos	Garut	Pameungpeuk	Paas	Selatan
12	Taringgul	Garut	Pameungpeuk	Sinarabakti	Selatan
13	Cigambreng	Garut	Peundeuy	Saribakti	Selatan
14	Cipanyara	Garut	Singajaya	Pancasura	Selatan
15	Panyarosi	Garut	Singajaya	Sukamulya	Selatan



**BALAI BESAR WILAYAH SUNGAI
CIMANUK CISANGGARUNG**

**PETA LOKASI KEGIATAN P3TGAJ SATKER
OP SDA WS CIMANUK CISANGGARUNG
DI KAB. GARUT SELATAN TAHUN 2020**



0 5 10 20 30
Kilometer

Proyeksi : Geografi
Elipsoid Referensi : WGS 84
Sistem Grid : Grid Geografi

Legenda

- Lokasi Kegiatan P3TGAJ
- Sungai
- Batas Administrasi
- Wilayah Sungai Cimanuk Cisanggarung
- Bendungan / Waduk

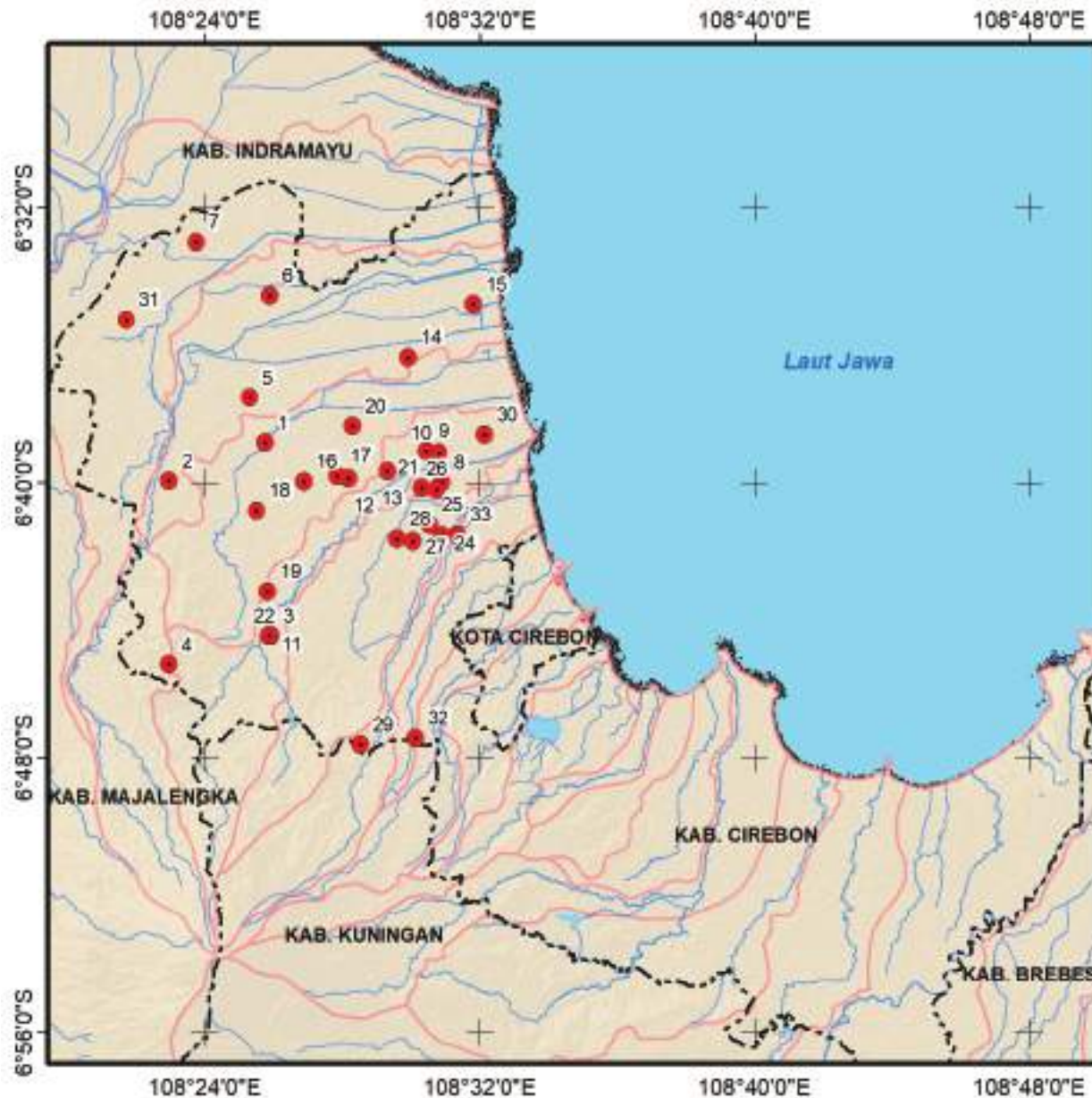


LOKASI KEGIATAN P3-TGAI KABUPATEN CIREBON (BAGIAN BARAT)

NO	DAERAH IRIGASI	KABUPATEN	KECAMATAN	DESA	WILAYAH
1	Rentang	Cirebon	Arjawinangun	Jungjang Wetan	Barat
2	Walaha	Cirebon	Ciwaringin	Gintung Kidul	Barat
3	Jamblang	Cirebon	Depok	Warujaya	Barat
4	Tonjong	Cirebon	Dukupuntang	Cipanas	Barat
5	Rentang	Cirebon	Gegesik	Bayalangu Kidul	Barat
6	Rentang	Cirebon	Gegesik	Gegesik Kulon	Barat
7	Rentang	Cirebon	Gegesik	Slendra	Barat
8	Jatisawit	Cirebon	Gunung Jati	Babadan	Barat
9	Rentang	Cirebon	Gunung Jati	Buyut	Barat
10	Rentang	Cirebon	Gunung Jati	Mayung	Barat
11	Rentang	Cirebon	Jamblang	Wangunharja	Barat
12	Rentang	Cirebon	Jamblang	Bojong Wetan	Barat
13	Rentang	Cirebon	Jamblang	Bakung Kidul	Barat
14	Rentang	Cirebon	Kapetakan	Pegagan Kidul	Barat
15	Rentang	Cirebon	Kapetakan	Bungko Kidul	Barat
16	Rentang	Cirebon	Klangenan	Jamaras Lor	Barat
17	Rentang	Cirebon	Klangenan	Bangodua	Barat
18	Jamblang	Cirebon	Palimanan	Tegal Karang	Barat
19	Jamblang	Cirebon	Palimanan	Semplo	Barat
20	Rentang	Cirebon	Panguragan	Gujeg	Barat



NO	DAERAH IRIGASI	KABUPATEN	KECAMATAN	DESA	WILAYAH
21	Jatisawit	Cirebon	Plered	Cangkring	Barat
22	Situan II	Cirebon	Plered	Wotgali	Barat
23	Keputon	Cirebon	Plered	Trusmi Kulon	Barat
24	Keputon	Cirebon	Plered	Trusmi Wetan	Barat
25	Situan II	Cirebon	Plered	Gamel	Barat
26	Cipager	Cirebon	Plered	Sarabau	Barat
27	Situan II	Cirebon	Plered	Kaliwulu	Barat
28	Situan I	Cirebon	Plered	Tegalsari	Barat
29	Paniis Lebak	Cirebon	Sumber	Sidawangi	Barat
30	Rentang	Cirebon	Suranenggala	Purwawinangun	Barat
31	Rentang	Cirebon	Susukan	Jatianom	Barat
32	Cirongkob	Cirebon	Talun	Sarwadadi	Barat
33	Cipager	Cirebon	Tengah Tani	Kalibaru	Barat





**BALAI BESAR WILAYAH SUNGAI
CIMANUK CISANGGARUNG**

**PETA LOKASI KEGIATAN P3TGAI SATKER
OP SDA WS CIMANUK CISANGGARUNG
DI KAB. CIREBON BARAT TAHUN 2020**



Proyeksi : Geografi
Elipsoid Referensi : WGS 84
Sistem Grid : Grid Geografi

Legenda

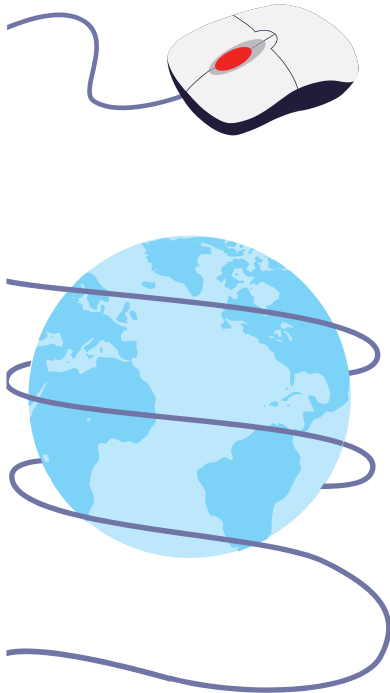
- Lokasi Kegiatan P3TGAI
- Sungai
- Batas Administrasi
- Wilayah Sungai Cimanuk Cisanggarung
- Beedungan / Waduk

108°30'0"E 108°0'0"E 107°30'0"E 111°0'0"E

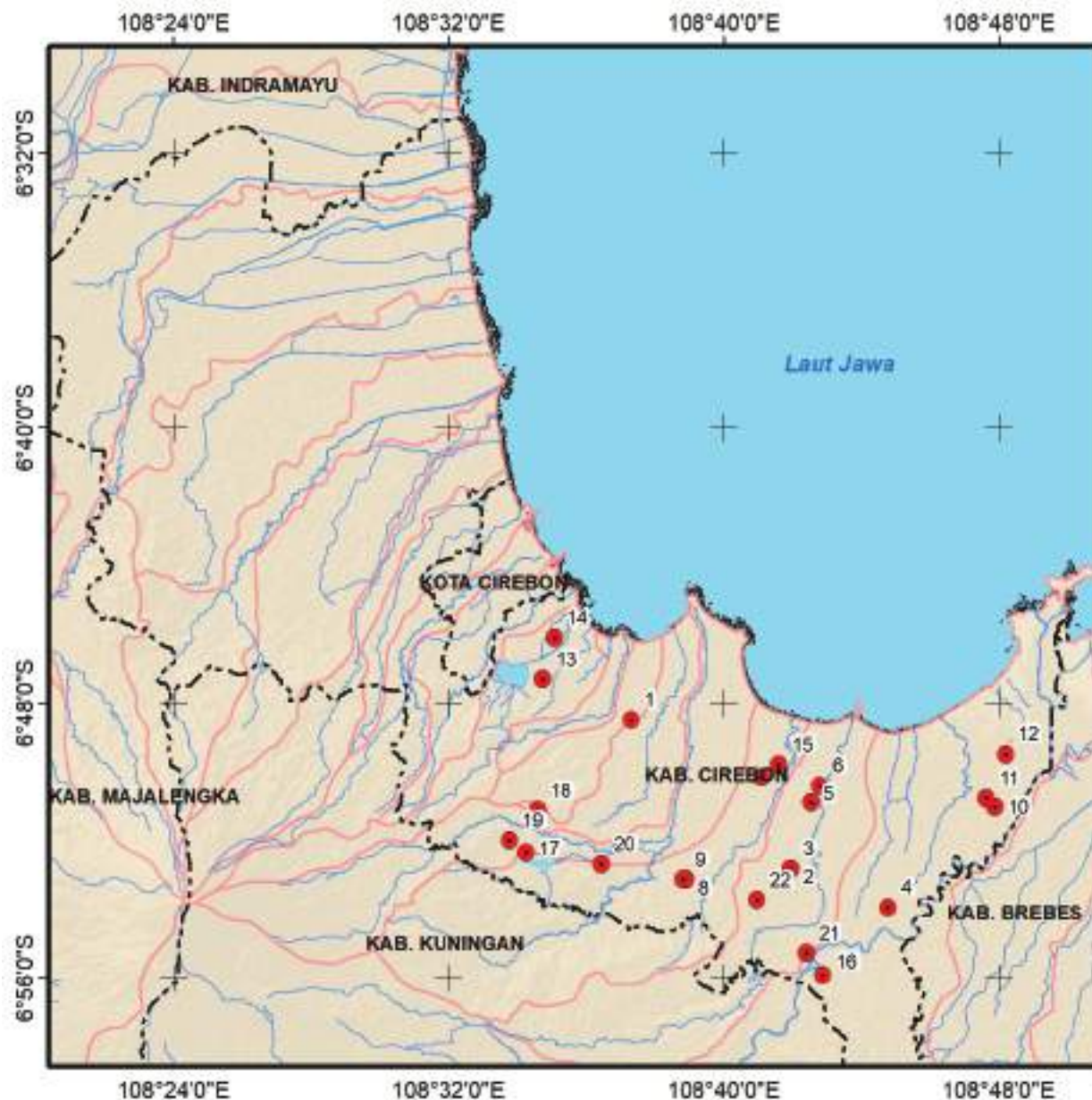


108°30'0"E 108°0'0"E 107°30'0"E 111°0'0"E

LOKASI KEGIATAN P3-TGAI KABUPATEN CIREBON (BAGIAN TIMUR)



NO	DAERAH IRIGASI	KABUPATEN	KECAMATAN	DESA	WILAYAH
1	Ciwado	Cirebon	Astanajapura	Kendal	Timur
2	Ambit	Cirebon	Babakan	Gembongan Mekar	Timur
3	Ambit	Cirebon	Babakan	Cangkuang	Timur
4	Cikeusik	Cirebon	Ciledug	Ciledug Tengah	Timur
5	Cangkuang	Cirebon	Gebang	Dompnyong Wetan	Timur
6	Cangkuang	Cirebon	Gebang	Kalimekar	Timur
7	Seuseupan	Cirebon	Karangsembung	Kalimeang	Timur
8	Seuseupan	Cirebon	Karangwareng	Sumurkondang	Timur
9	Seuseupan	Cirebon	Karangwareng	Seuseupan	Timur
10	Cikeusik	Cirebon	Losari	Barisan	Timur
11	Cikeusik	Cirebon	Losari	Pangansari	Timur
12	Cikeusik	Cirebon	Losari	Kalisari	Timur
13	Setupatok	Cirebon	Mundu	Penpen	Timur
14	Setupatok	Cirebon	Mundu	Mundu Mesigit	Timur
15	Seuseupan	Cirebon	Panganan	Getrak Moyan	Timur
16	Cikeusik	Cirebon	Pasaleman	Cigobang	Timur
17	Panongan	Cirebon	Sedong	Panongan	Timur
18	Panongan	Cirebon	Sedong	Panongan Lor	Timur
19	Panongan	Cirebon	Sedong	Putat	Timur
20	Cimanis	Cirebon	Sedong	Sedong Kidul	Timur
21	Ambit	Cirebon	Waled	Waled Desa	Timur
22	Ambit	Cirebon	Waled	Karangsari	Timur



**BALAI BESAR WILAYAH SUNGAI
CIMANUK CISANGGARUNG**

**PETA LOKASI KEGIATAN P3TGAJ SATKER
OP SDA WS CIMANUK CISANGGARUNG
DI KAB. CIREBON TIMUR TAHUN 2020**



0 4.25 8.5 17
Kilometer

Proyeksi : Geografi
Elipsoid Referensi : WGS 84
Sistem Grid : Grid Geografi

Legenda

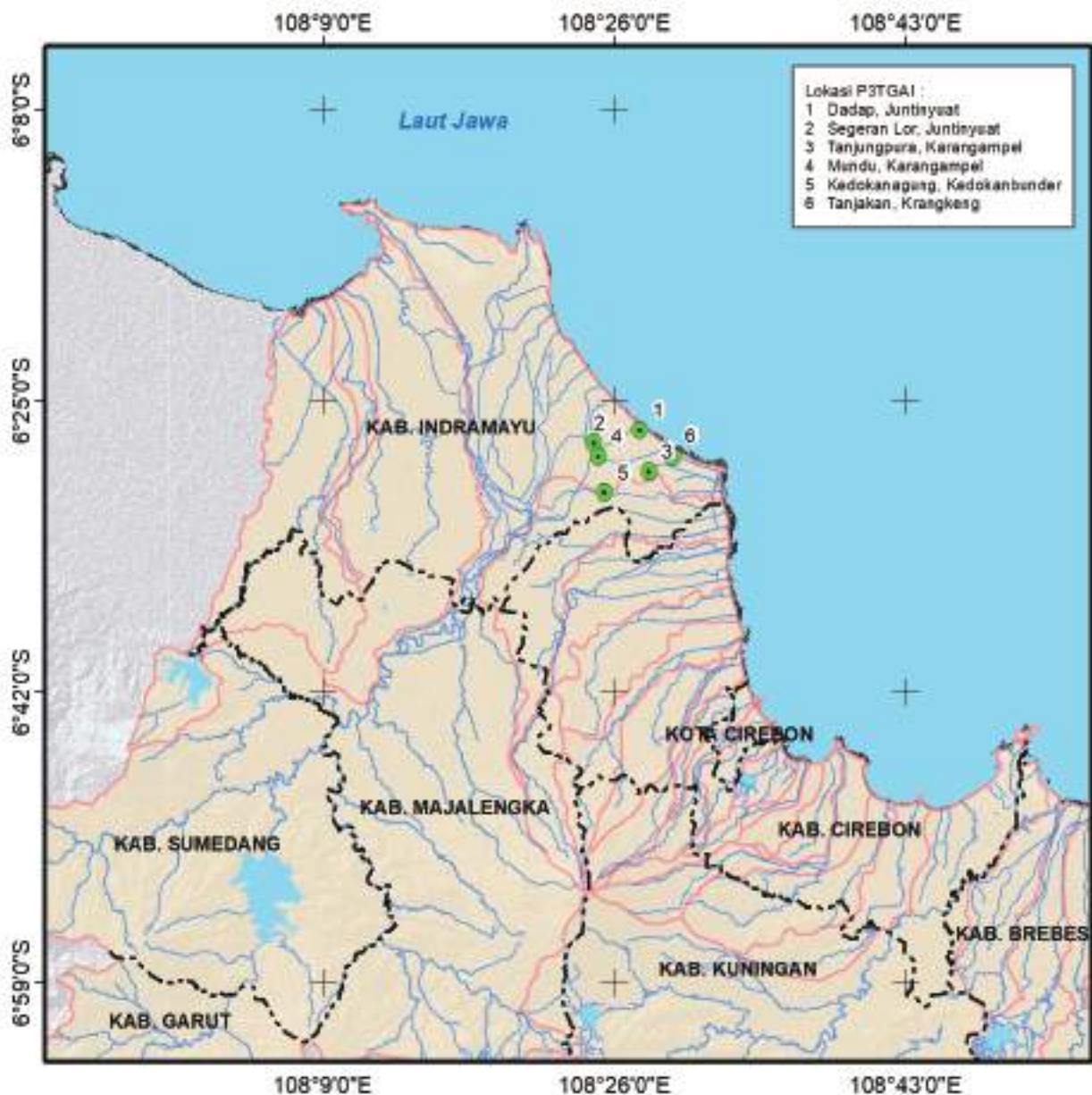
- Lokasi Kegiatan P3TGAJ
- Sungai
- Batas Administrasi
- Wilayah Sungai Cimanuk Cisanggarung
- Bendungan / Waduk

108°30'0"E 108°0'0"E 108°30'0"E 111°0'0"E



108°30'0"E 108°0'0"E 108°30'0"E 111°0'0"E

6°32'0"S
6°40'0"S
6°48'0"S
6°56'0"S



**BALAI BESAR WILAYAH SUNGAI
CIMANUK CISANGGARUNG**

**PETA LOKASI KEGIATAN P3TGA SATKER
OP SDA WS CIMANUK CISANGGARUNG
DI KAB. INDRAMAYU TIMUR TAHUN 2020**

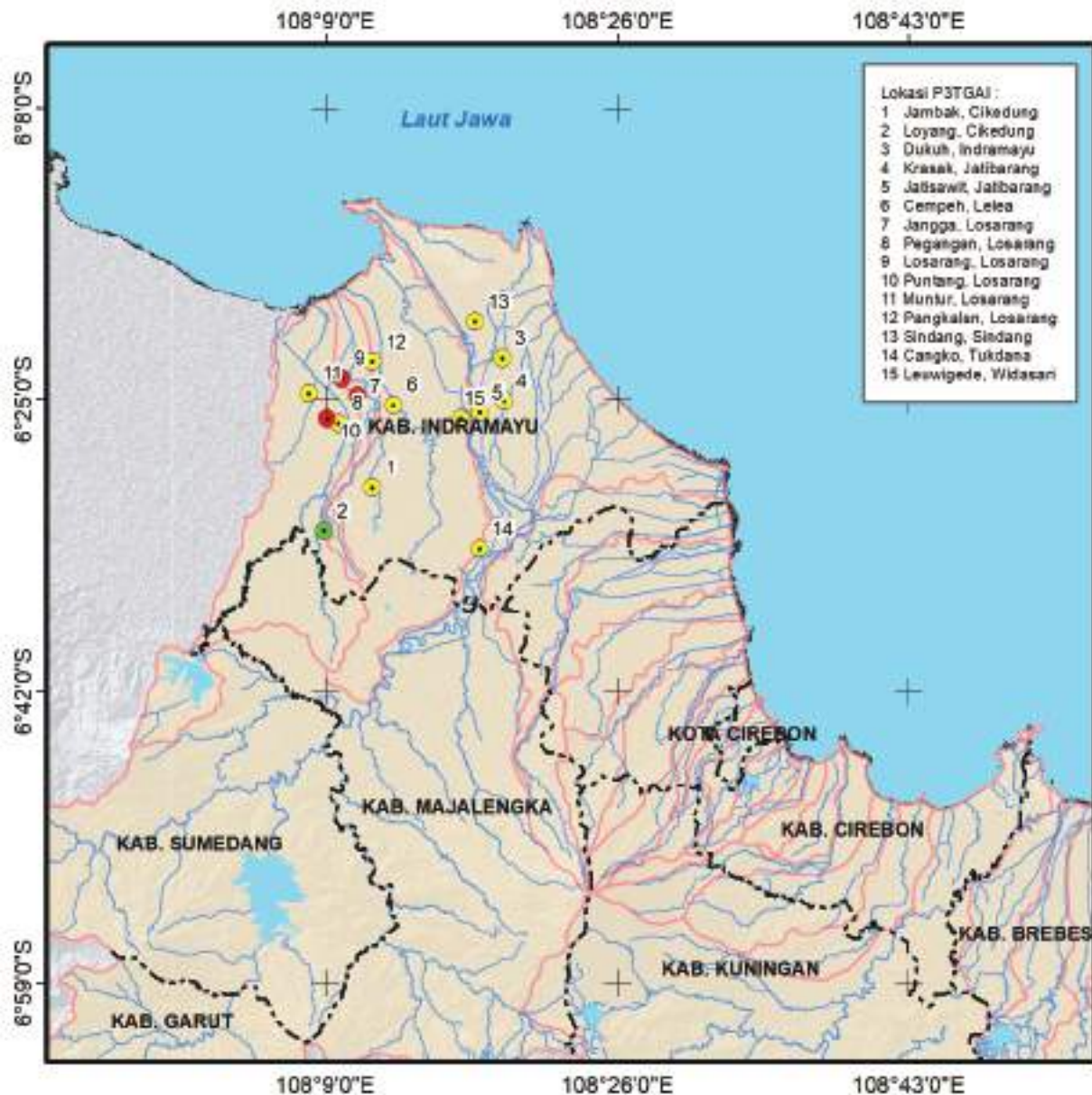


Proyeksi : Geografi
Elipsoid Referensi : WGS 84
Sistem Grid : Grid Geografi


Legenda

- Sungai
 - Batas Administrasi
 - Wilayah Sungai Cimanuk Cisanggarung
 - Bendungan / Waduk
- Daerah Irigasi :**
- Rentang










- Lokasi P3TGAI :
- 1 Jambak, Cikedung
 - 2 Loyang, Cikedung
 - 3 Dukuh, Indramayu
 - 4 Krasak, Jalibarang
 - 5 Jatsawit, Jalibarang
 - 6 Cempeh, Lelea
 - 7 Jangga, Losarang
 - 8 Pegangan, Losarang
 - 9 Losarang, Losarang
 - 10 Puntang, Losarang
 - 11 Munkur, Losarang
 - 12 Pangkalan, Losarang
 - 13 Sindang, Sindang
 - 14 Cangko, Tukdana
 - 15 Leuwigede, Widasari

 **BALAI BESAR WILAYAH SUNGAI CIMANUK CISANGGARUNG**

PETA LOKASI KEGIATAN P3TGAI SATKER OP SDA WS CIMANUK CISANGGARUNG DI KAB. INDRAMAYU TENGAH TAHUN 2020

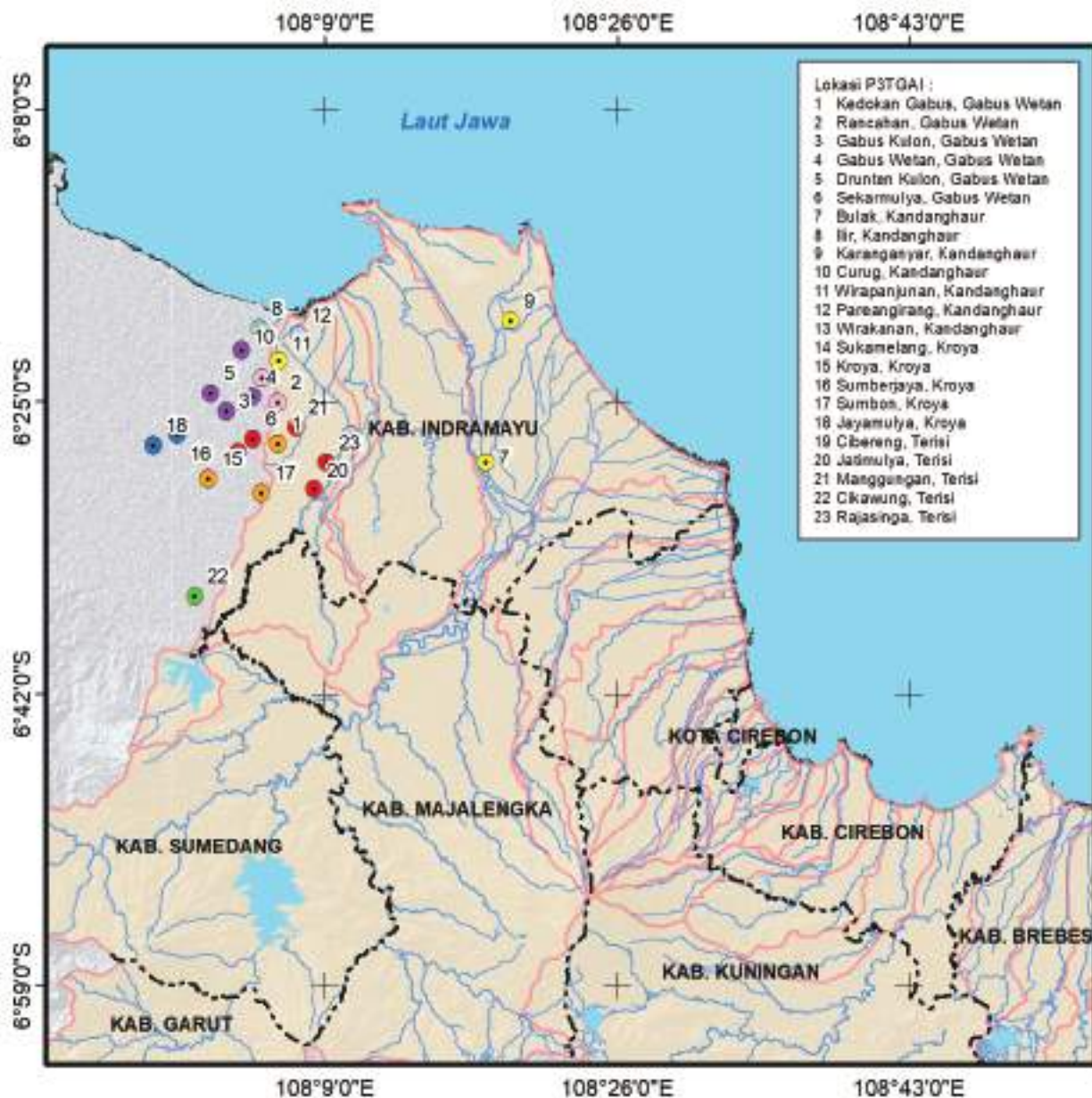


Proyeksi : Geografi
 Elipsoid Referensi : WGS 84
 Sistem Grid : Grid Geografi

- Legenda**
-  Sungai
 -  Batas Administrasi
 -  Wilayah Sungai Cimanuk Cisanggarung
 -  Bendungan / Waduk

- Daerah Irigasi :**
-  Ciparas
 -  Ciparas I
 -  Ciparas II





- Lokasi P3TGAI :
- 1 Kedokan Gabus, Gabus Wetan
 - 2 Rancangan, Gabus Wetan
 - 3 Gabus Kalon, Gabus Wetan
 - 4 Gabus Wetan, Gabus Wetan
 - 5 Drunten Kalon, Gabus Wetan
 - 6 Sekamulya, Gabus Wetan
 - 7 Bulak, Kandanghaur
 - 8 Iir, Kandanghaur
 - 9 Karanganyar, Kandanghaur
 - 10 Curug, Kandanghaur
 - 11 Wirapanjunan, Kandanghaur
 - 12 Pareangirang, Kandanghaur
 - 13 Wirakanan, Kandanghaur
 - 14 Sukamelang, Kroya
 - 15 Kroya, Kroya
 - 16 Sumberjaya, Kroya
 - 17 Sumbon, Kroya
 - 18 Jayamulya, Kroya
 - 19 Cibereng, Terisi
 - 20 Jadmulya, Terisi
 - 21 Manggungan, Terisi
 - 22 Cikawung, Terisi
 - 23 Rajasinga, Terisi



**BALAI BESAR WILAYAH SUNGAI
CIMANUK CISANGGARUNG**

**PETA LOKASI KEGIATAN P3TGAI SATKER
OP SDA WS CIMANUK CISANGGARUNG
DI KAB. INDRAMAYU BARAT TAHUN 2020**





Kilometer

Proyeksi : Geografi
 Elipsoid Referensi : WGS 84
 Sistem Grid : Grid Geografi

Legenda

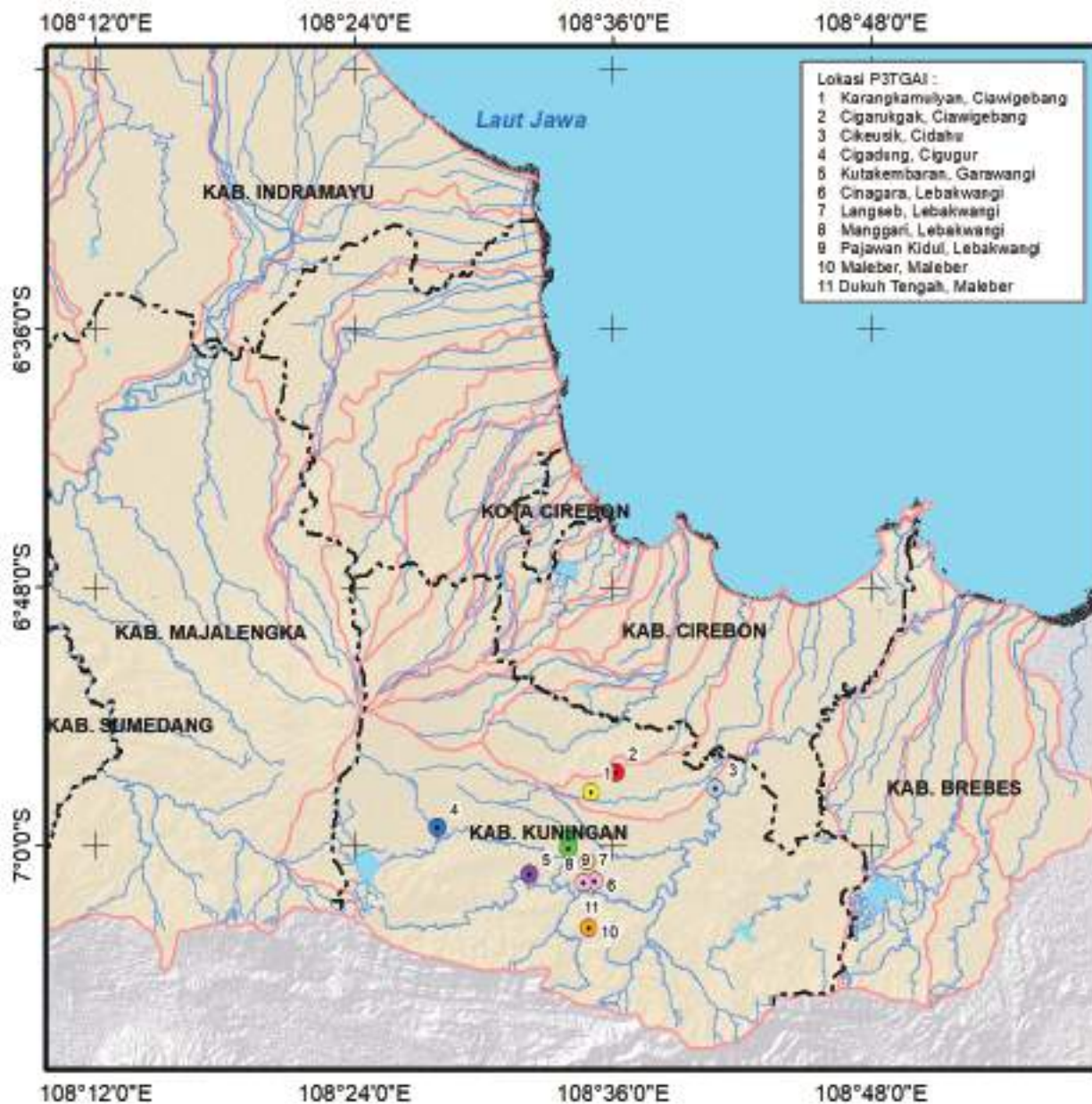
- Sungai
- Balas Administrasi
- Wilayah Sungai Cimanuk Cisanggarung
- Bendungan / Waduk

Daerah Irigasi :

Cipanas	Cipunegara
Cipanas I	Lebih
Cipanas II	Rentang
Cipancuk	Sumber Mas
Cipondoh	



PROV. JAWA BARAT PROV. JAWA TENGAH






- Lokasi P3TGAJ :
- 1 Babakanjati, Cigandamekar
 - 2 Linggajedah, Cilimus
 - 3 Setanegara, Cilimus
 - 4 Pamulihan, Cipicung
 - 5 Cikeleng, Japara
 - 6 Cikaso, Kramatmulya
 - 7 Randobaawalir, Mandirancan
 - 8 Nanggerangjaya, Mandirancan
 - 9 Kehiyangan, Pancalang
 - 10 Pascalang, Pancalang
 - 11 Tarikolot, Pascalang



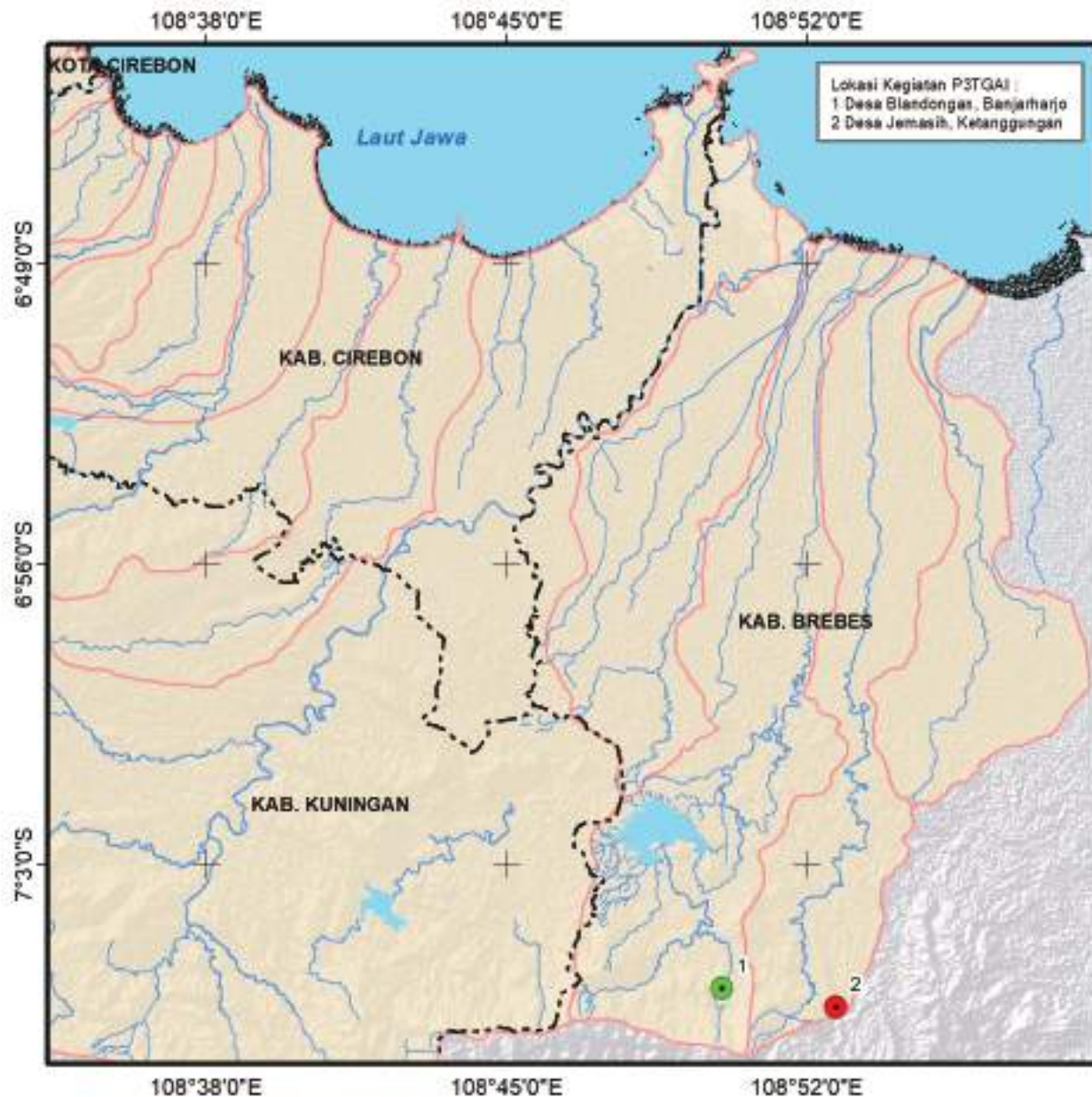
**PETA LOKASI KEGIATAN P3TGAJ SATKER
OP SDA WS CIMANUK CISANGGARUNG
DI KAB. KUNINGAN UTARA TAHUN 2020**



Proyeksi : Geografi
 Elipsoid Referensi : WGS 84
 Sistem Grid : Grid Geografi


- Legenda**
- Sungai
 - Batas Administrasi
 - Wilayah Sungai Cimanuk Cisanggarung
 - Beendungan / Waduk
- Daerah Irigasi :**
- | | |
|----------------|-----------|
| Cibatul | Cikadu |
| Cigasong | Cikamang |
| Citerasg Hilir | Cikananga |
| Cikadongdong | Cimanggu |





**BALAI BESAR WILAYAH SUNGAI
 CIMANUK CISANGGARUNG**

**PETA LOKASI KEGIATAN P3TGAI SATKER
 OP SDA WS CIMANUK CISANGGARUNG
 DI KABUPATEN BREBES TAHUN 2020**



Proyeksi : Geograf
 Elipsoid Referensi : WGS 84
 Sistem Grid : Grid Geografi

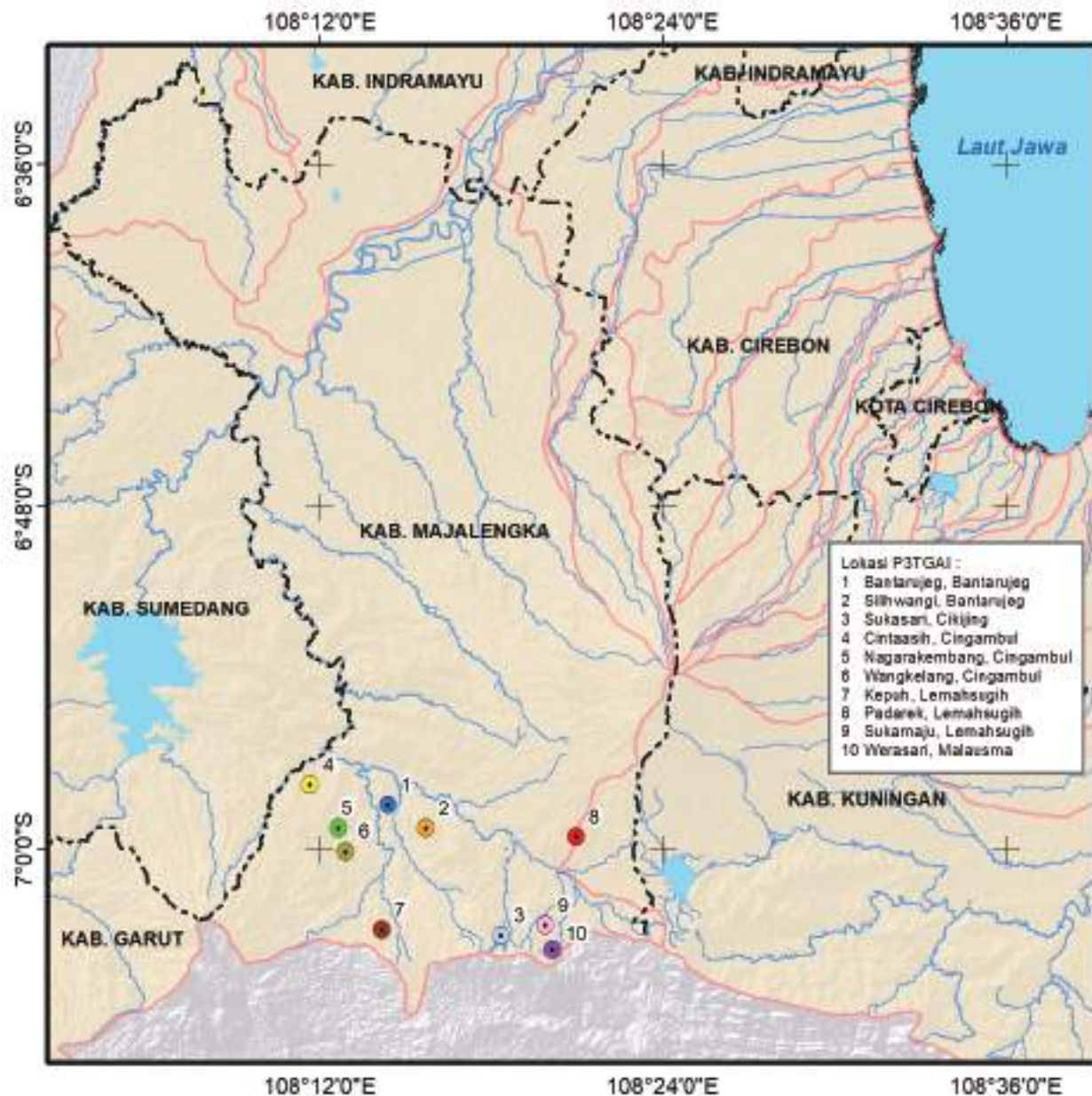
Legenda

- Sungai
- Batas Administrasi
- Wilayah Sungai Cimanuk Cisanggarung
- Bendungan / Waduk

Daerah Irigasi :


- Cimulih Bawah
- Sunia





**BALAI BESAR WILAYAH SUNGAI
CIMANUK CISANGGARUNG**

**PETA LOKASI KEGIATAN P3TGAI SATKER
OP SOA WS CIMANUK CISANGGARUNG
DI KAB. MAJALENGKA SELATAN TAHUN 2020**



Proyeksi : Geograf
Elipsoid Referensi : WGS 84
Sistem Grid : Grid Geografi

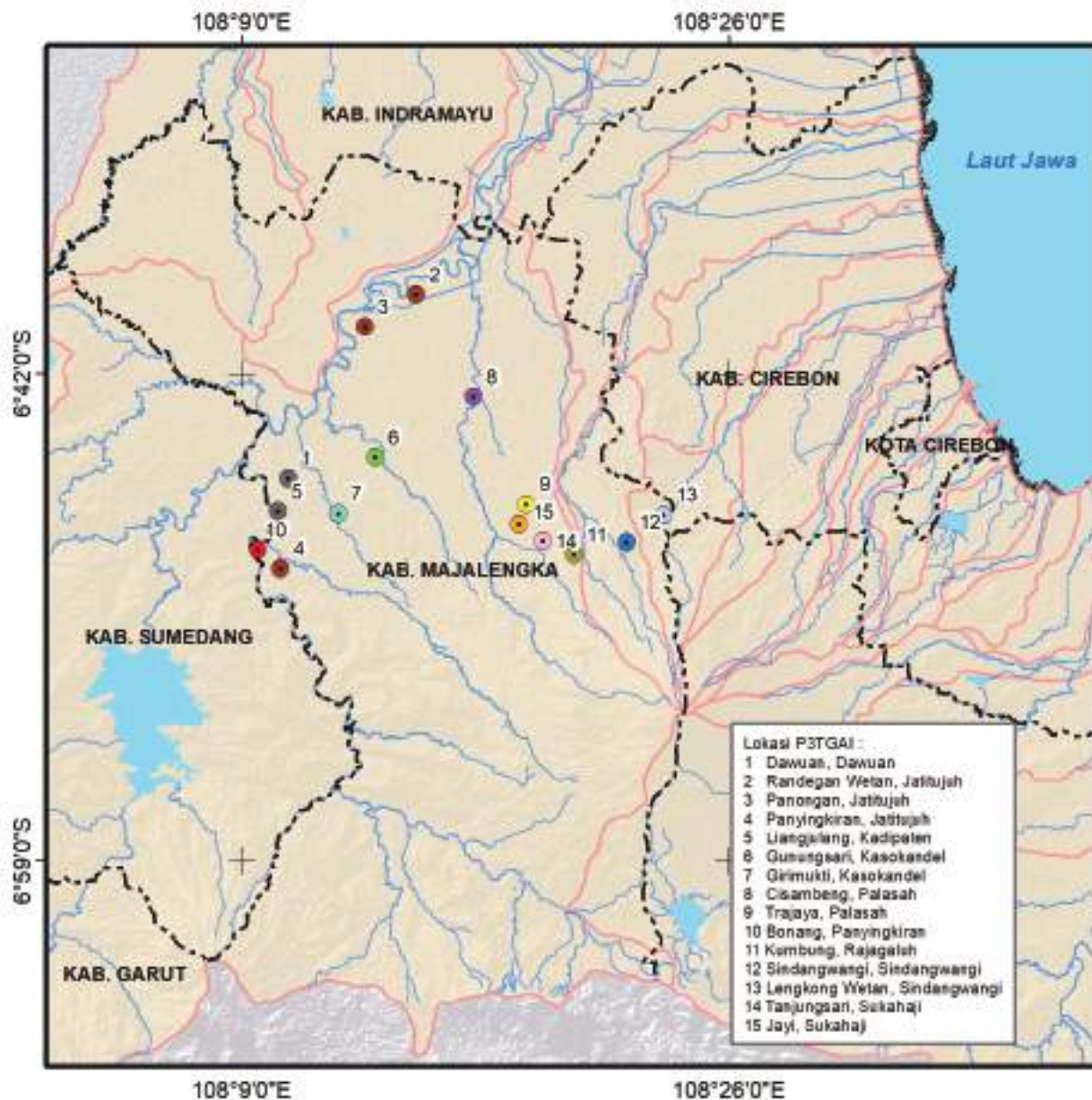
Legenda

- Sungai
- Batas Administrasi
- Wilayah Sungai Cimanuk Cisanggarung
- Bendungan / Waduk

Daerah ingasi :

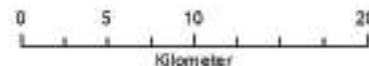
- Banjaran
- Cibassi
- Cidede
- Cihleum
- Cilesang
- Cioa
- Cimuncang
- Cintaasih
- Tilisara
- Torowongan





**BALAI BESAR WILAYAH SUNGAI
CIMANUK CISANGGARUNG**

**PETA LOKASI KEGIATAN P3TGAI SATKER
OP SDA WS CIMANUK CISANGGARUNG
DI KAB. MAJALENGKA UTARA TAHUN 2020**



Proyeksi : Geografi
Elipsoid Referensi : WGS 84
Sistem Grid : Grid Geografi

Legenda

- Sungai
- Batas Administrasi
- Wilayah Sungai Cimanuk Cisanggarung
- Bendungan / Waduk

Daerah Irigasi :

- Cibutul
- Cigasong
- Ciharang Hilir
- Cikadongdong
- Cikadu
- Cikamangi
- Cikananga
- Cimanggu
- Citalahap
- Kaman
- Salaha
- Tirtanagata

Lokasi P3TGAI :

- 1 Dawuan, Dawuan
- 2 Randegan Wetan, Jatitujuh
- 3 Panongan, Jatitujuh
- 4 Panyingkiran, Jatitujuh
- 5 Ulangalang, Kadipaten
- 6 Gunung Sari, Kasokandel
- 7 Grimukti, Kasokandel
- 8 Cisamberg, Palasah
- 9 Trajaya, Palasah
- 10 Bonang, Panyingkiran
- 11 Kumbang, Rajagalih
- 12 Siedangwangi, Siedangwangi
- 13 Lengkong Wetan, Sindangwangi
- 14 Tanjungan, Sukahaji
- 15 Jayi, Sukahaji

106°30'0"E 108°0'0"E 109°30'0"E 111°0'0"E

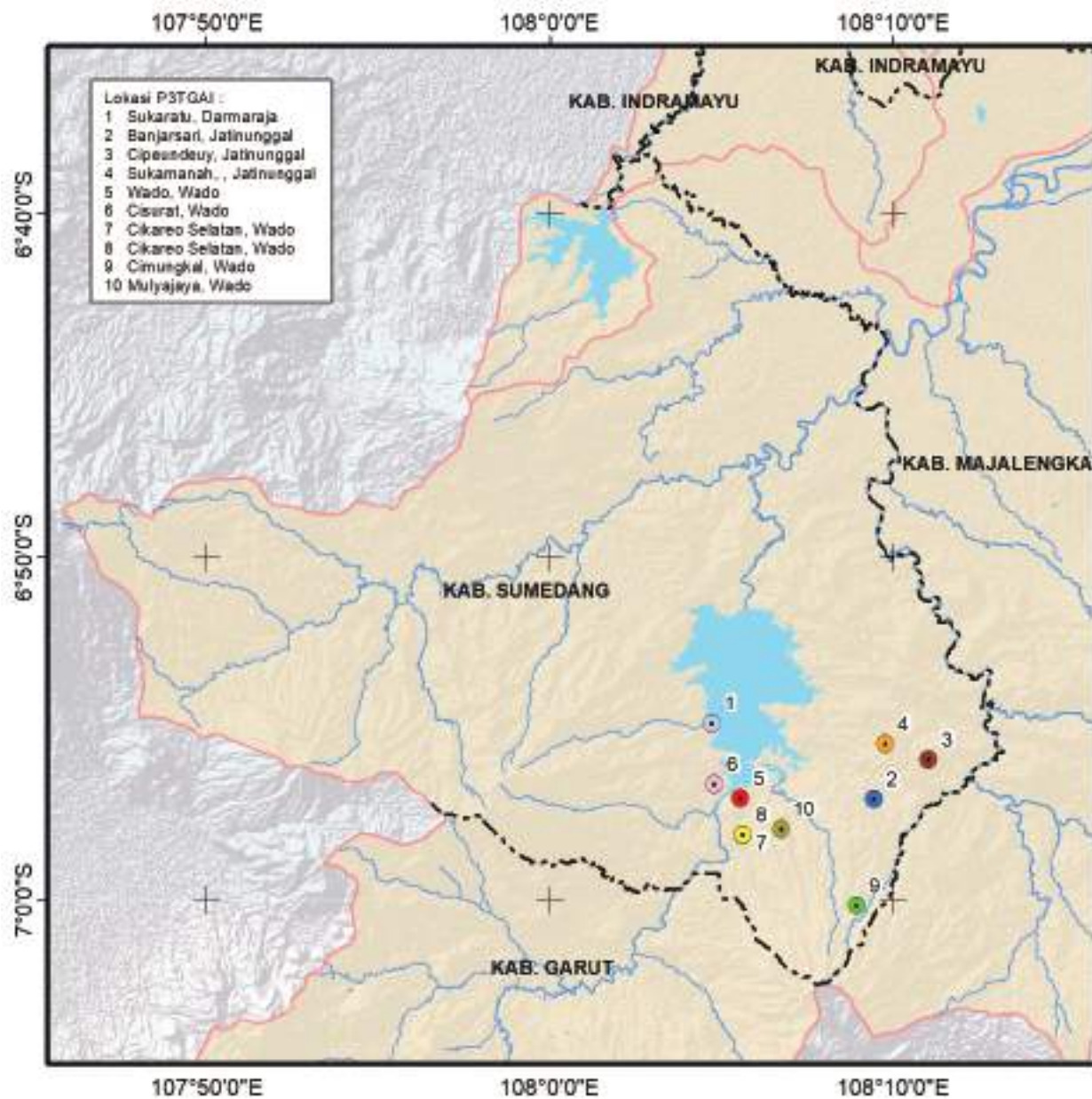


106°30'0"E 108°0'0"E 109°30'0"E 111°0'0"E


6°42'0"S
6°59'0"S

108°9'0"E


108°26'0"E



- Lokasi P3TGAI :
- 1 Sukaratu, Damaraja
 - 2 Banjarsari, Jatnunggal
 - 3 Cipeundeuy, Jatnunggal
 - 4 Sukamanah, Jatnunggal
 - 5 Wado, Wado
 - 6 Cisurat, Wado
 - 7 Cikareo Selatan, Wado
 - 8 Cikareo Selatan, Wado
 - 9 Cimungkal, Wado
 - 10 Mulyajaya, Wado

 **BALAI BESAR WILAYAH SUNGAI
CIMANUK CISANGGARUNG**

**PETA LOKASI KEGIATAN P3TGAI SATKER
OP SDA WS CIMANUK CISANGGARUNG
KAB. SUMEDANG SELATAN TAHUN 2020**



Proyeksi : Geograf
Elipsoid Referensi : WGS 84
Sistem Grid : Grid Geografi

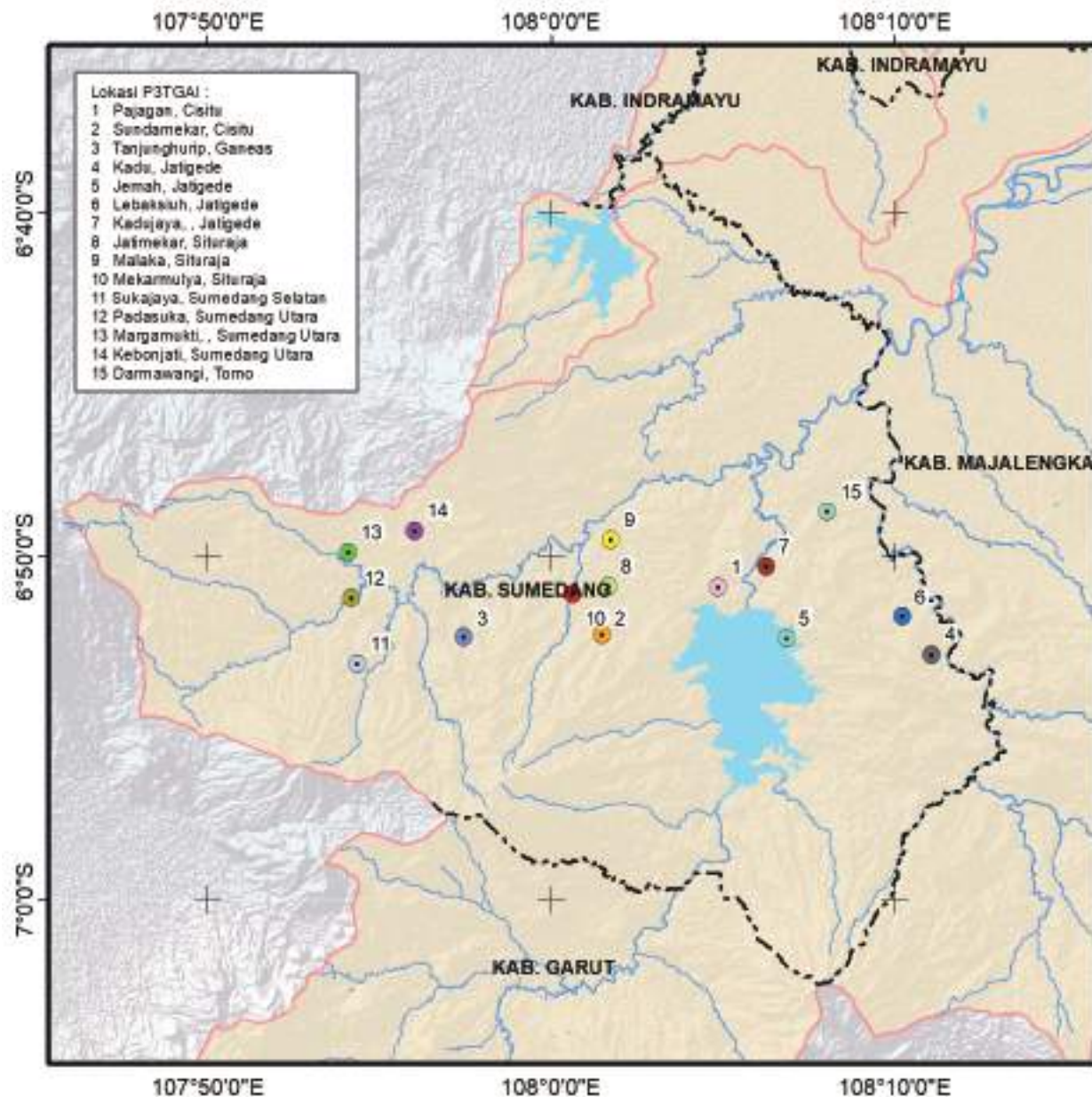
Legenda

-  Sungai
-  Batas Administrasi
-  Wilayah Sungai Cimanuk Cisanggarung
-  Bendungan / Waduk

Daerah Ingasi :

-  Asmara
-  Bongkor
-  Cigesilong
-  Cigorowong
-  Ciharentang
-  Cipelah
-  Cisiduk
-  Keramat Ciselang
-  Sapa Angin
-  Sawah Nganceng





BALAI BESAR WILAYAH SUNGAI CIMANUK CISANGGARUNG

PETA LOKASI KEGIATAN P3TGAI SATKER OP SDA WS CIMANUK CISANGGARUNG KAB. SUMEDANG TENGAH TAHUN 2020

U
0 3 6 12 18
Kilometer

Proyeksi : Geograf
Elipsoid Referensi : WGS 84
Sistem Grid : Grid Geografi

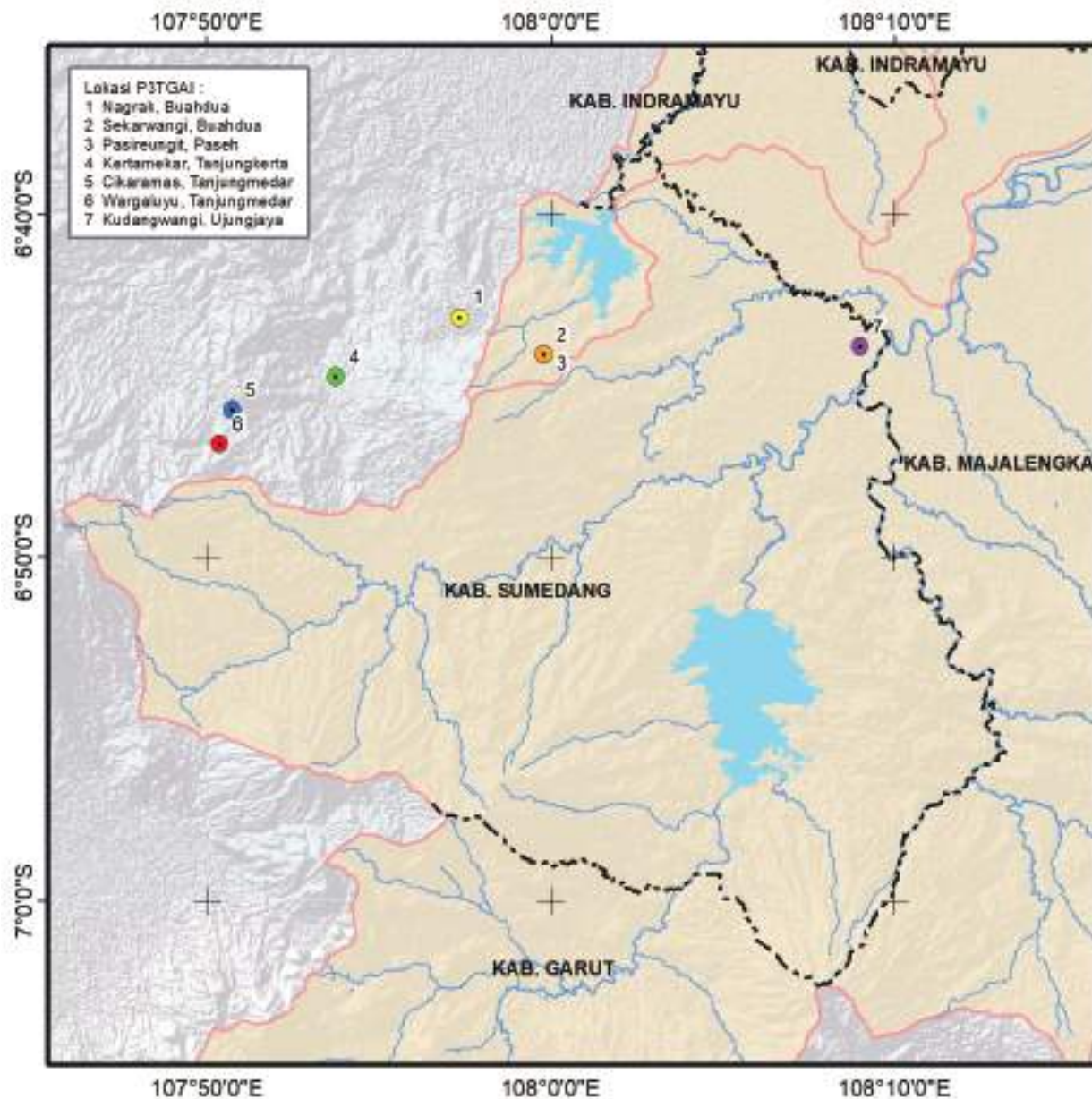
Legenda

- Sungai
- Batas Administrasi
- Wilayah Sungai Cimanuk Cisanggarung
- Bendungan / Waduk

Daerah ingasi :

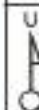
● Bingu	● Gunung Demak
● Cicapar	● Paegaritan
● Ciheuleut	● Sawah Asem
● Cijolang	● Sawah Ganda
● Cijuri	● Serepet
● Cipulus	● Sukalare
● Cisimpar	● Tanjung
● Darmaga	

106°30'0"E 106°0'0"E 105°30'0"E 111°0'0"E
8°0'0"S 8°0'0"S 7°30'0"S
106°30'0"E 106°0'0"E 105°30'0"E 111°0'0"E



**BALAI BESAR WILAYAH SUNGAI
CIMANUK CISANGGARUNG**

**PETA LOKASI KEGIATAN P3TGAI SATKER
OP SDA WS CIMANUK CISANGGARUNG
DI KAB. SUMEDANG UTARA TAHUN 2020**



Proyeksi : Geografi
Elipsoid Referensi : WGS 84
Sistem Grid : Grid Geografi

Legenda

- Sungai
- Batas Administrasi
- Wilayah Sungai Cimanuk Cisanggarung
- Bendungan / Waduk

Daerah Irigasi :

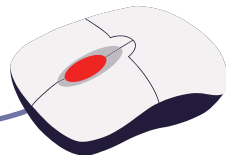
- Babakan Sokakari
- Lewibete
- Cibokor
- Sawah Cihaur
- Cipcung
- Sawah Sayangkak

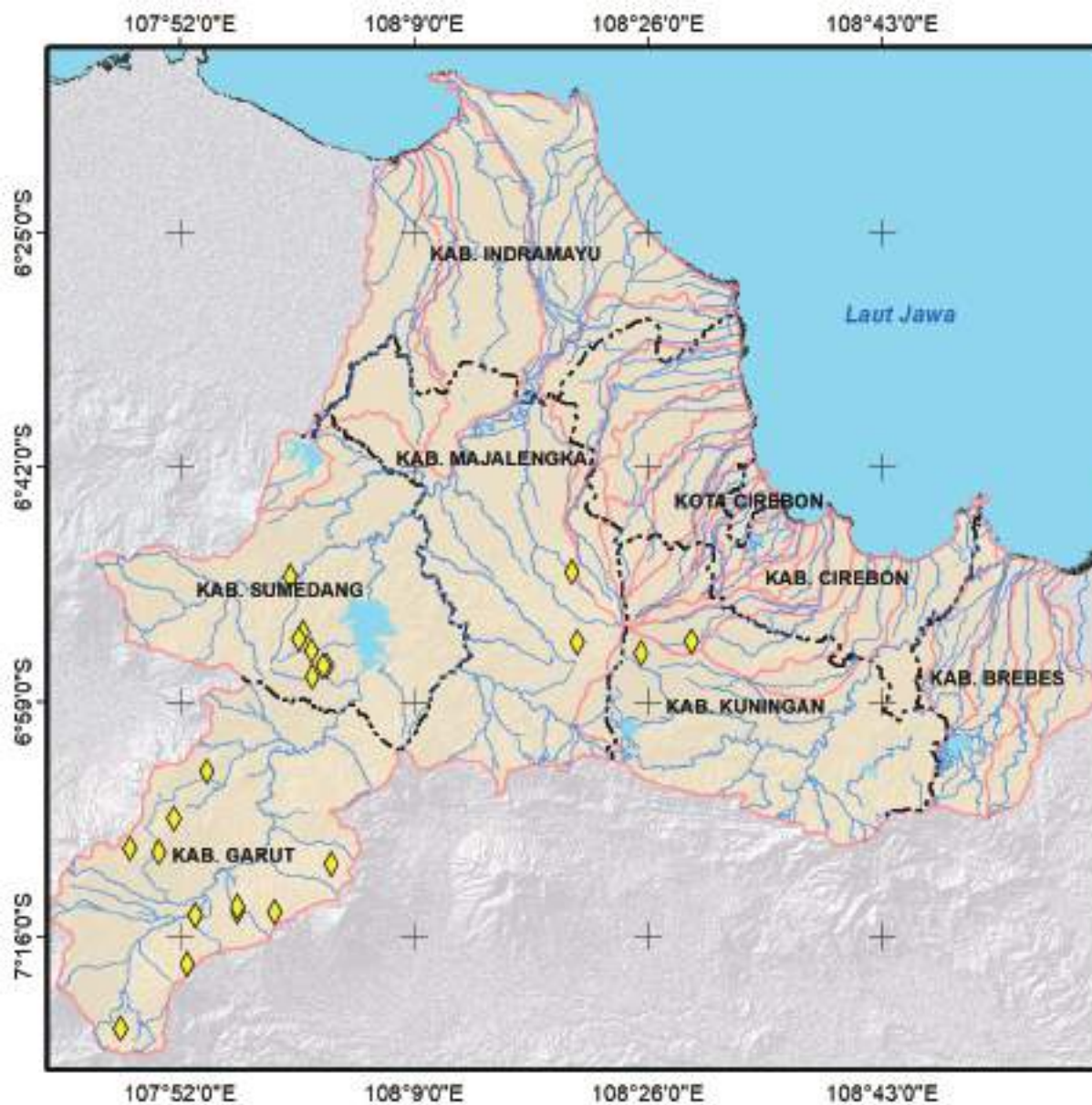


LAMPIRAN

LOKASI INFRASTRUKTUR SDA WS CIMANUK-CISANGGARUNG

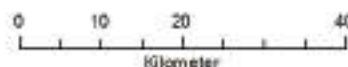
1. Peta Lokasi Air Baku
2. Peta Lokasi Air Tanah
3. Peta Lokasi Bendungan
4. Peta Lokasi Embung
5. Peta Lokasi Mata Air
6. Peta Lokasi Situ
7. Peta Lokasi Pos Hidrologi





**BALAI BESAR WILAYAH SUNGAI
CIMANUK CISANGGARUNG**

**PETA LOKASI JARINGAN AIR BAKU
WS CIMANUK CISANGGARUNG
TAHUN 2020**



Proyeksi : Geografi
Elipsoid Referensi : WGS 84
Sistem Grid : Grid Geografi

Legenda

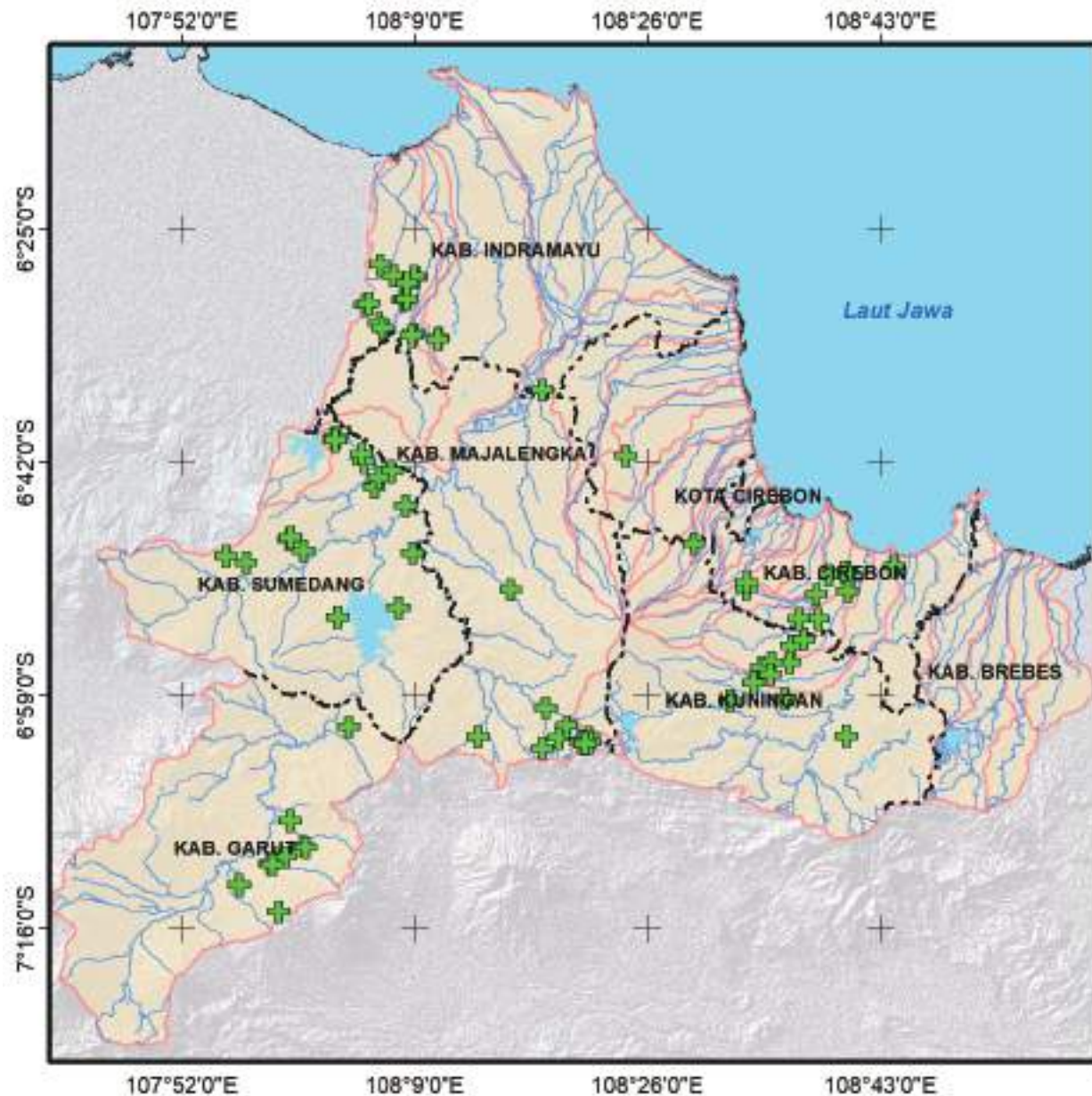
- Lokasi Jaringan Air Baku
- Sungai
- Batas Administrasi
- Wilayah Sungai Cimanuk Cisanggarung
- Bendungan / Waduk

109°30'0"E 108°0'0"E 106°30'0"E 111°0'0"E




109°30'0"E 108°0'0"E 106°30'0"E 111°0'0"E

6°30'0"S
6°0'0"S



**BALAI BESAR WILAYAH SUNGAI
CIMANUK CISANGGARUNG**

**PETA LOKASI AIR TANAH
WS CIMANUK CISANGGARUNG
TAHUN 2020**

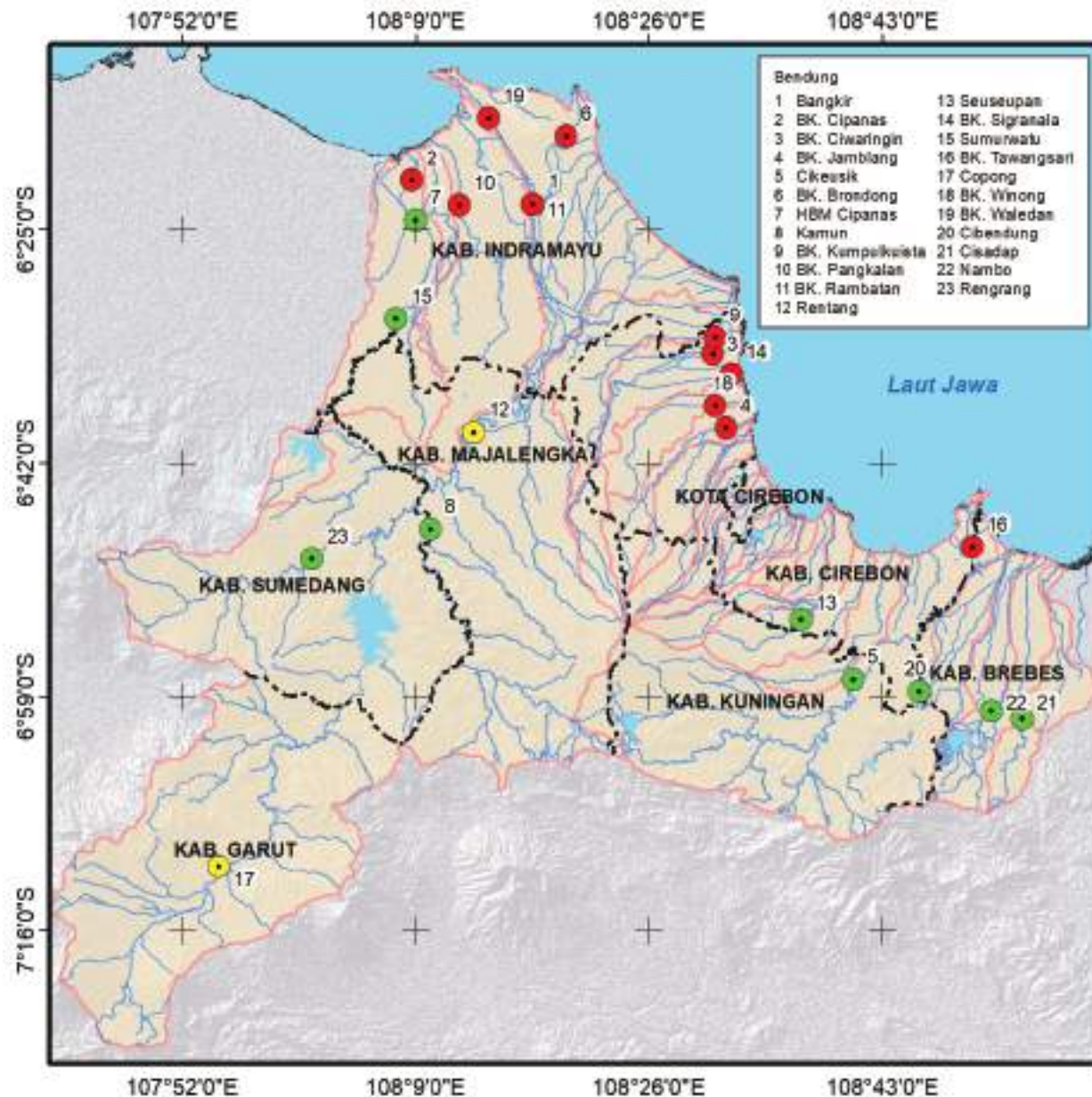


Proyeksi : Geografi
 Elipsoid Referensi : WGS 84
 Sistem Grid : Grid Geografi

Legenda

-  Lokasi Air Tanah
-  Sungai
-  Batas Administrasi
-  Wilayah Sungai Cimanuk Cisanggarung
-  Bendungan / Waduk






Bendung

1 Bangkir	13 Seuseupan
2 BK. Cipanas	14 BK. Sigrajala
3 BK. Chwaringin	15 Sumarwati
4 BK. Jambalang	16 BK. Tawangsan
5 Cikeesik	17 Copong
6 BK. Brodong	18 BK. Winong
7 HBM Cipanas	19 BK. Waledan
8 Kamun	20 Cibendung
9 BK. Kumpulkesta	21 Cisdap
10 BK. Pangkalan	22 Nambo
11 BK. Rambatan	23 Rengrang
12 Rentang	

BALAI BESAR WILAYAH SUNGAI CIMANUK CISANGGARUNG

PETA LOKASI BENDUNG DI BBWS CIMANUK CISANGGARUNG TAHUN 2020

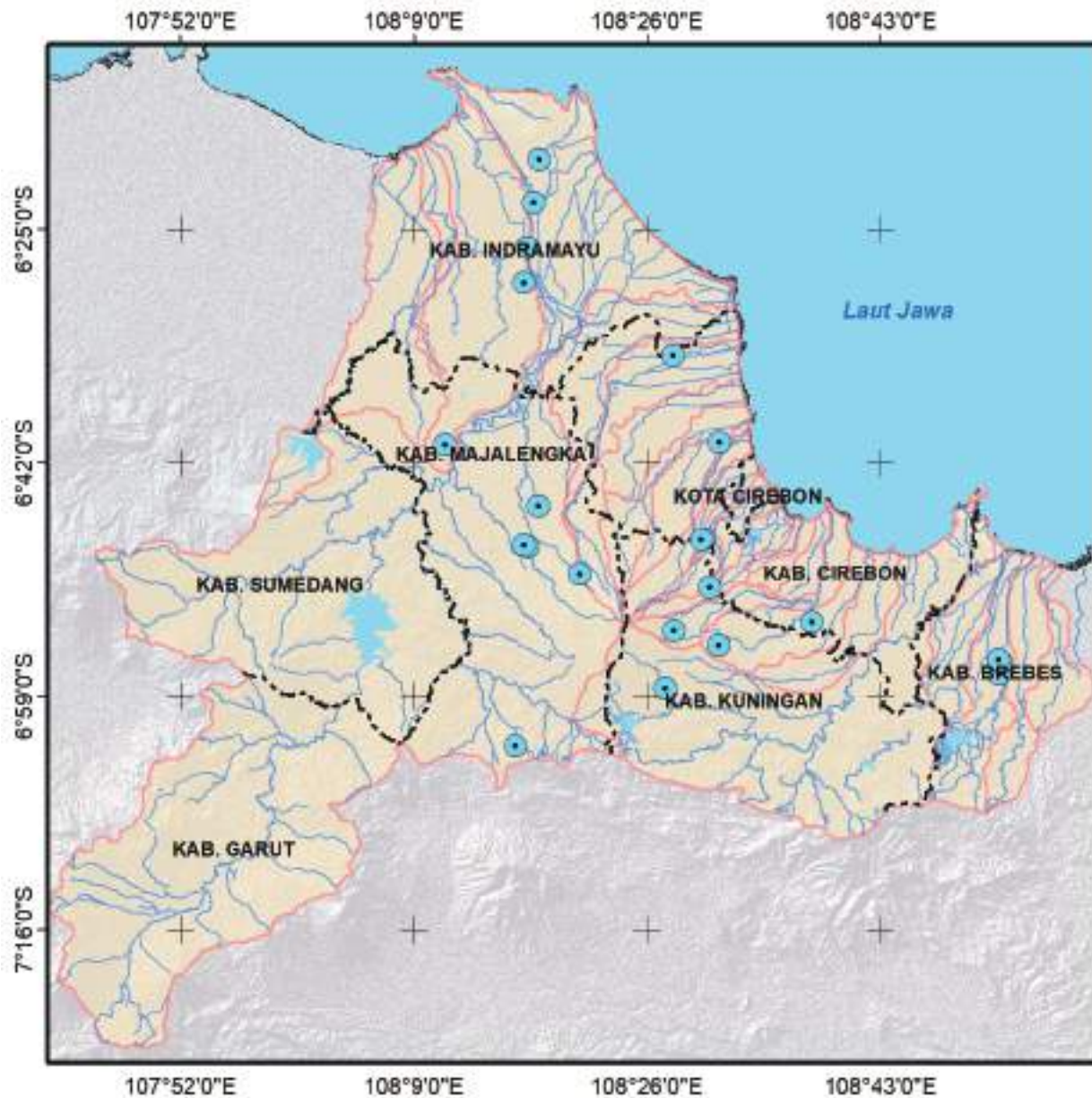



Proyeksi : Geografi
 Elipsoid Referensi : WGS 84
 Sistem Grid : Grid Geografi

- Legenda**
- Sungai
 - Batas Administrasi
 - Wilayah Sungai Cimanuk Cisanggarung
 - Bendungan / Waduk


- Jenis Bendung :**
- Gerak
 - Karet
 - Telap





 **BALAI BESAR WILAYAH SUNGAI
CIMANUK CISANGGARUNG**

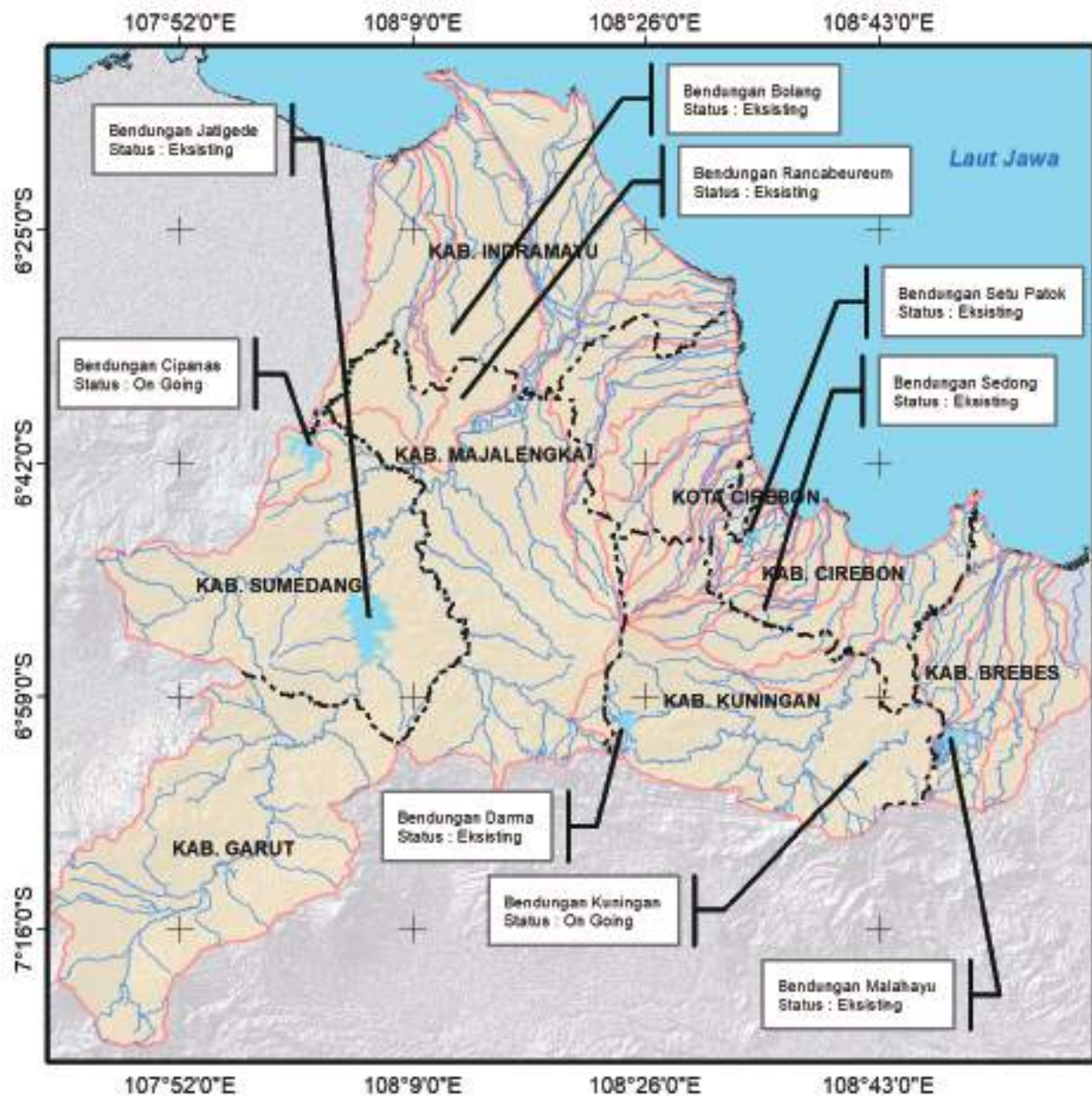
**PETA LOKASI EMBUNG
WS CIMANUK CISANGGARUNG
TAHUN 2020**



Proyeksi : Geografi
Elipsoid Referensi : WGS 84
Sistem Grid : Grid Geografi

- Legenda**
-  Lokasi Embung
 -  Sungai
 -  Batas Administrasi
 -  Wilayah Sungai Cimanuk Cisanggarung
 -  Bedungan / Waduk





**BALAI BESAR WILAYAH SUNGAI
CIMANUK CISANGGARUNG**

**PETA LOKASI BENDUNGAN
DI BBWS CIMANUK CISANGGARUNG
TAHUN 2020**



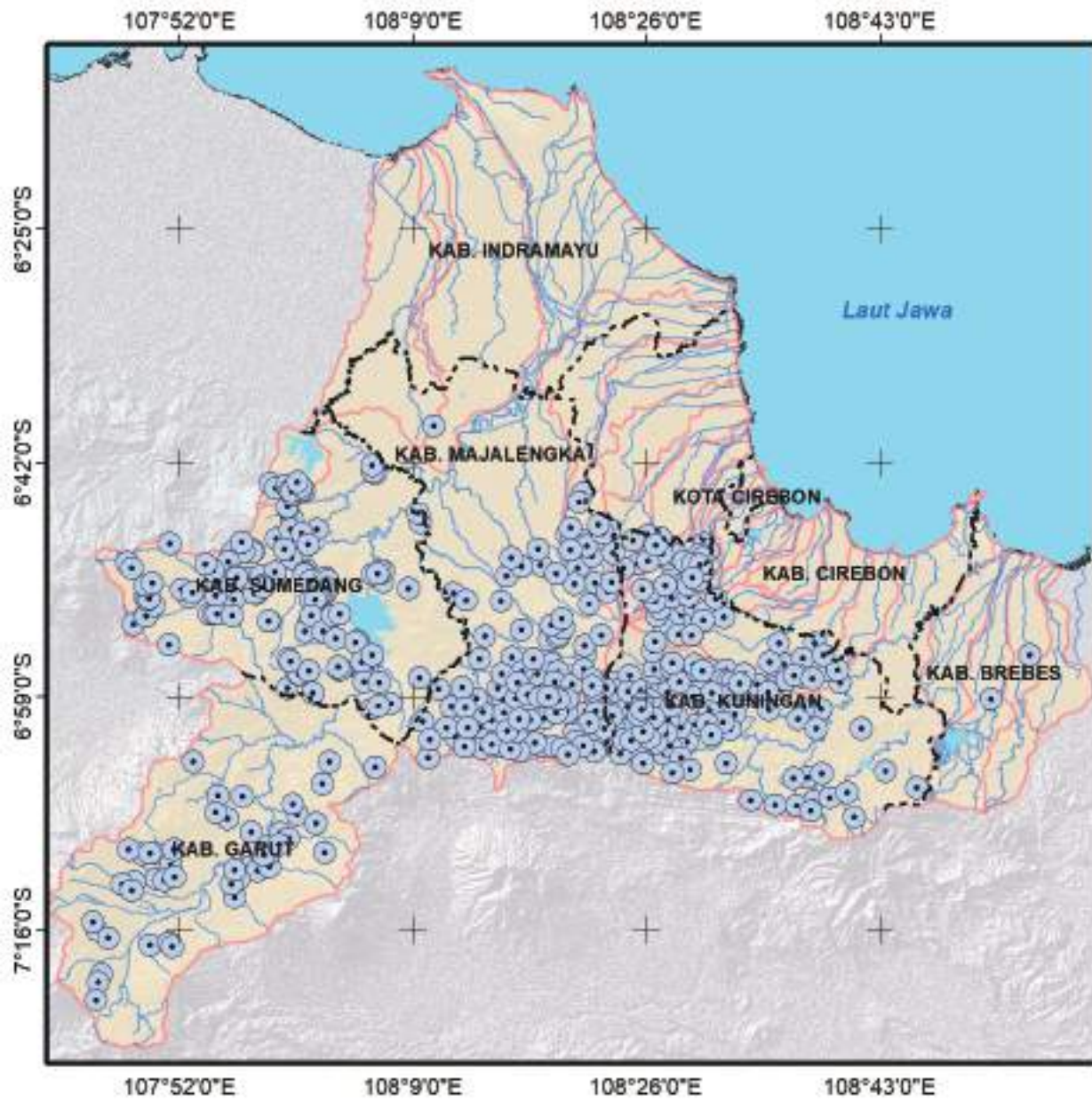
0 10 20 40
Kilometer

Proyeksi : Geograf
 Elipsoid Referensi : WGS 84
 Sistem Grid : Grid Geografi

Legenda


- Sungai
- Batas Administrasi
- Wilayah Sungai Cimanuk Cisanggarung
- Bendungan / Waduk





**BALAI BESAR WILAYAH SUNGAI
CIMANUK CISANGGARUNG**

**PETA LOKASI MATA AIR
WS CIMANUK CISANGGARUNG
TAHUN 2020**

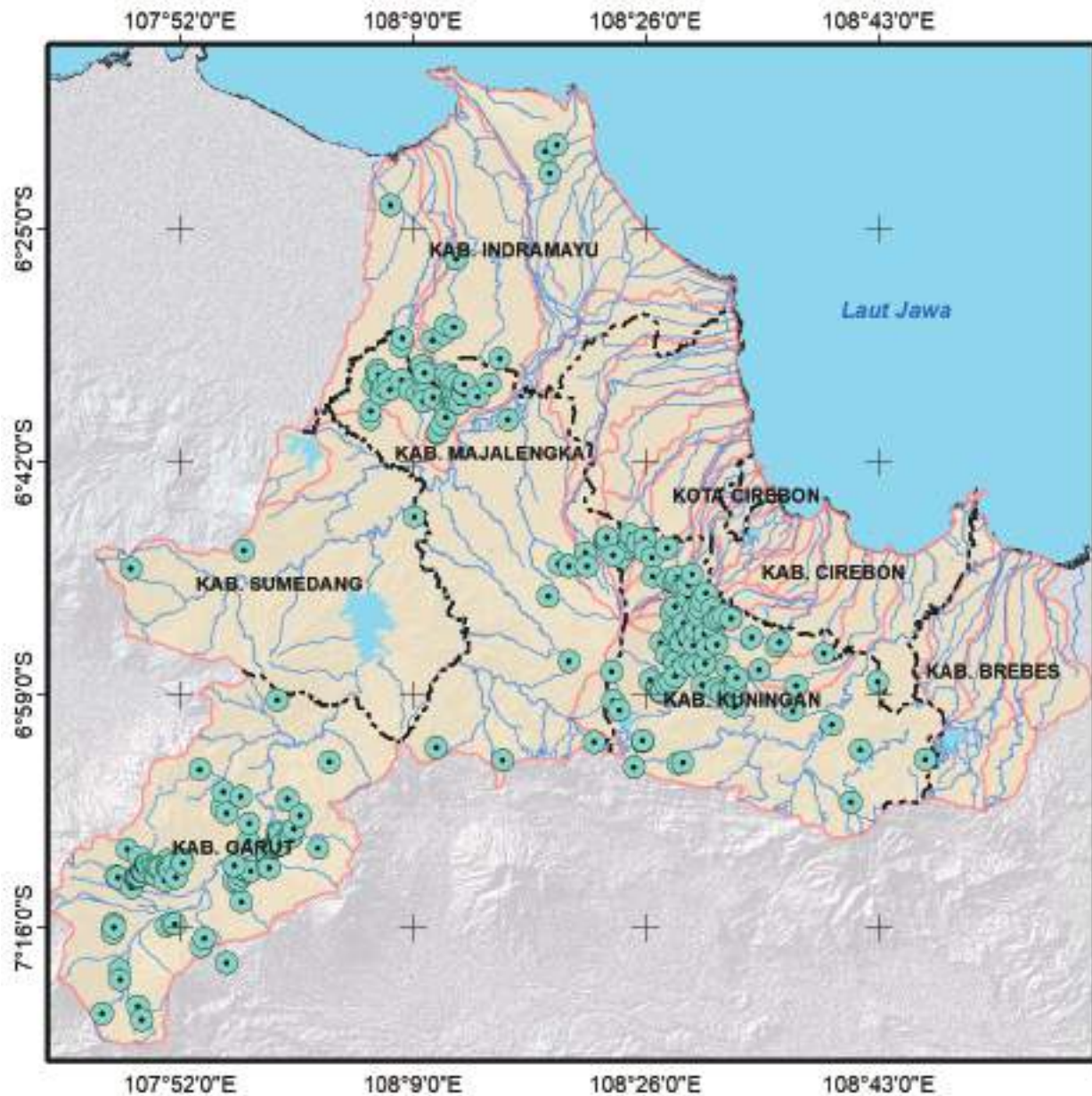


Proyeksi : Geograf
Elipsoid Referensi : WGS 84
Sistem Grid : Grid Geografi

Legenda

- Lokasi Mata Air
- Sungai
- Batas Administrasi
- Wilayah Sungai Cimanuk Cisanggarung
- Bendungan / Waduk





**BALAI BESAR WILAYAH SUNGAI
CIMANUK CISANGGARUNG**

**PETA LOKASI SITU
WS CIMANUK CISANGGARUNG
TAHUN 2020**



0 10 20 40
Kilometer

Proyeksi : Geografi
Elipsoid Referensi : WGS 84
Sistem Grid : Grid Geografi

Legenda

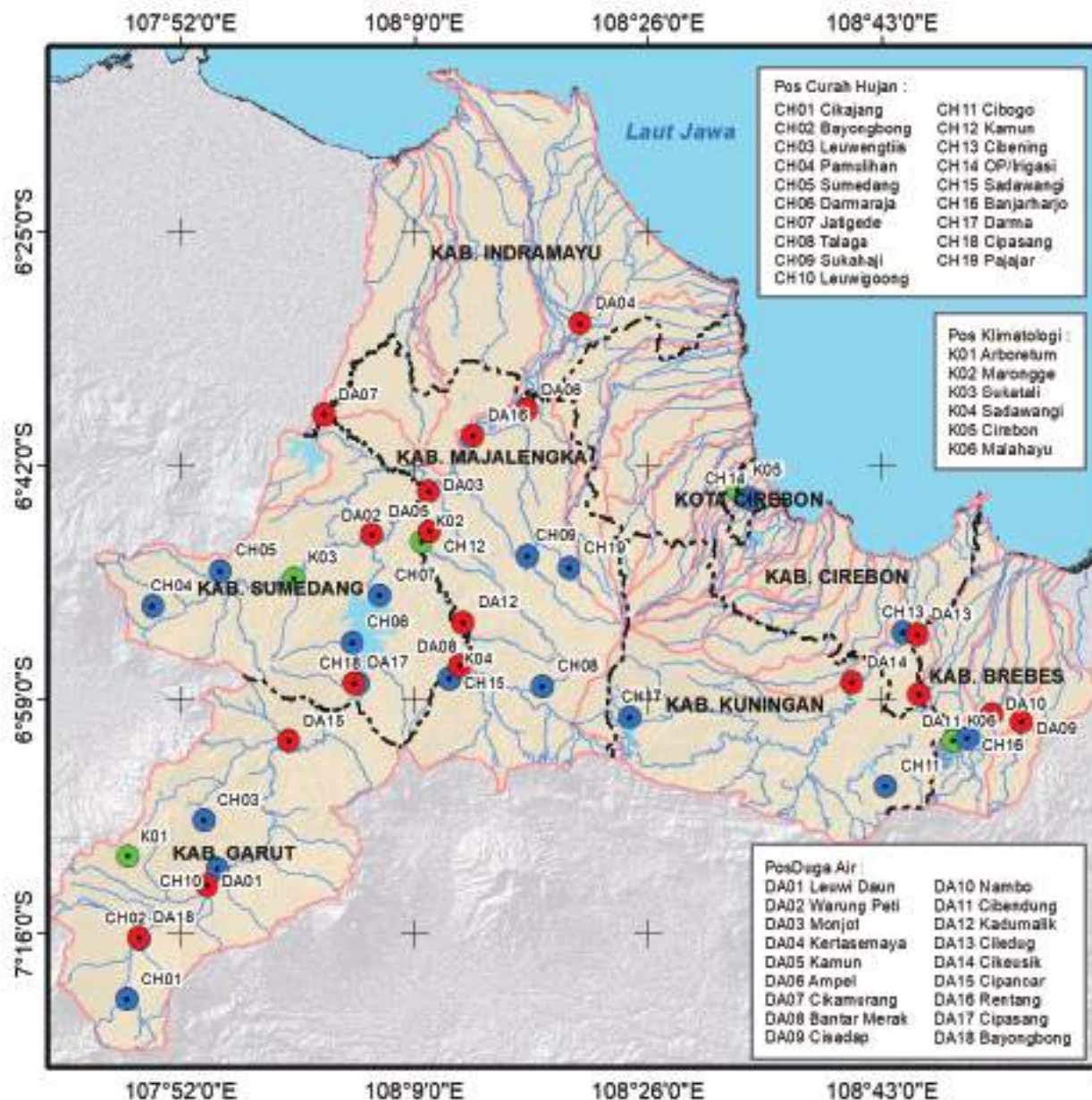
- Lokasi SITU
- Sungai
- Batas Administrasi
- Wilayah Sungai Cimanuk Cisanggarung
- Beerdungan / Waduk

107°30'0"E 108°0'0"E 108°30'0"E 111°0'0"E



107°30'0"E 108°0'0"E 108°30'0"E 111°0'0"E

S. 0'0" S
6'0" S
7'0" S



Pos Curah Hujan :

CH01 Cikajang	CH11 Cibogo
CH02 Bayongbong	CH12 Kamun
CH03 Leuwengtiis	CH13 Cibening
CH04 Pamulihan	CH14 OP/Trigasi
CH05 Sumedang	CH15 Sadawangi
CH06 Damaraja	CH16 Banjarharjo
CH07 Jatigede	CH17 Dama
CH08 Talaga	CH18 Cipasang
CH09 Sukahaji	CH19 Pajajar
CH10 Leuwigoong	

Pos Klimatologi :


K01 Arbetum	K03 Sukatati
K02 Marogge	K04 Sadawangi
K03 Cirebon	K06 Malahayu

Pos Duga Air :

DA01 Lewi Daun	DA10 Nambo
DA02 Warung Peti	DA11 Cibendung
DA03 Monjol	DA12 Kadumalik
DA04 Kertasemaya	DA13 Ciledag
DA05 Kamun	DA14 Cikeesik
DA06 Ampel	DA15 Cipancar
DA07 Cikamrang	DA16 Rentang
DA08 Bantar Merak	DA17 Cipasang
DA09 Ciledag	DA18 Bayongbong

 **BALAI BESAR WILAYAH SUNGAI CIMANUK CISANGGARUNG**

PETA LOKASI POS HIDROLOGI DI BBWS CIMANUK CISANGGARUNG TAHUN 2020



Proyeksi : Geografi
 Elipsoid Referensi : WGS 84
 Sistem Grid : Grid Geografi

- Legenda**
-  Sungai
 -  Batas Administrasi
 -  Wilayah Sungai Cimanuk Cisanggarung
 -  Bendungan / Waduk
- Jenis Bendang :
-  Curah Hujan
 -  Duga Air
 -  Klimatologi

